

**Hrsg. Ullrich Junker**

**Die Synagoge in  
Hirschberg**

**© im Juni 2022  
Ullrich Junker  
Mörikestr. 16  
D 88285 Bodnegg**

## **Vorwort**

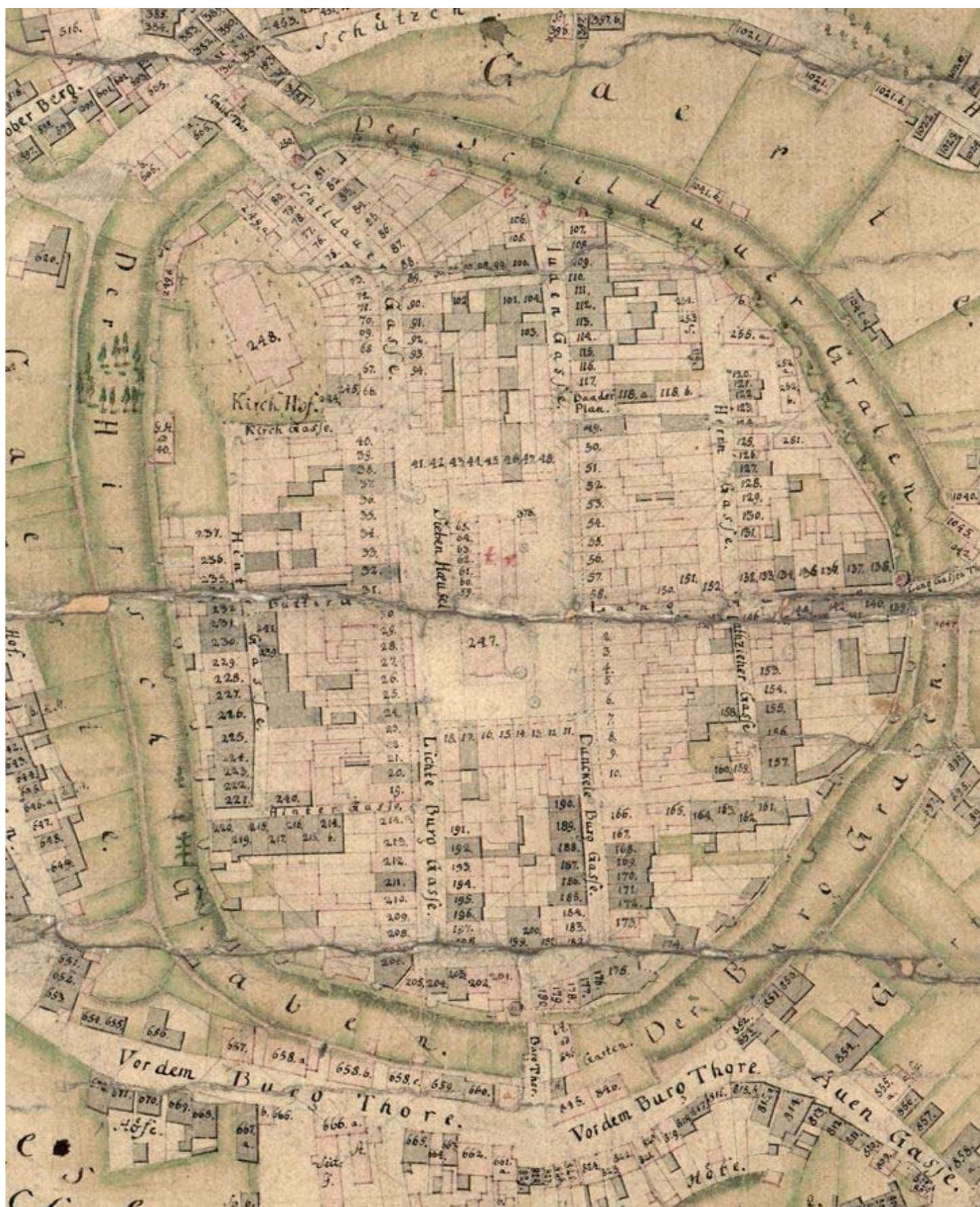
### **Die Synagoge war in der Priestergasse Haus Nr. 20**

Diese Straße hatte 1759 den Namen „Hinter-Gasse“  
Besitzer von Nr. 239 war im Jahre 1759 der Färber Johann  
Gottfried Jacobi.

Ullrich Junker  
Mörikestr. 16  
88285 Bodnegg



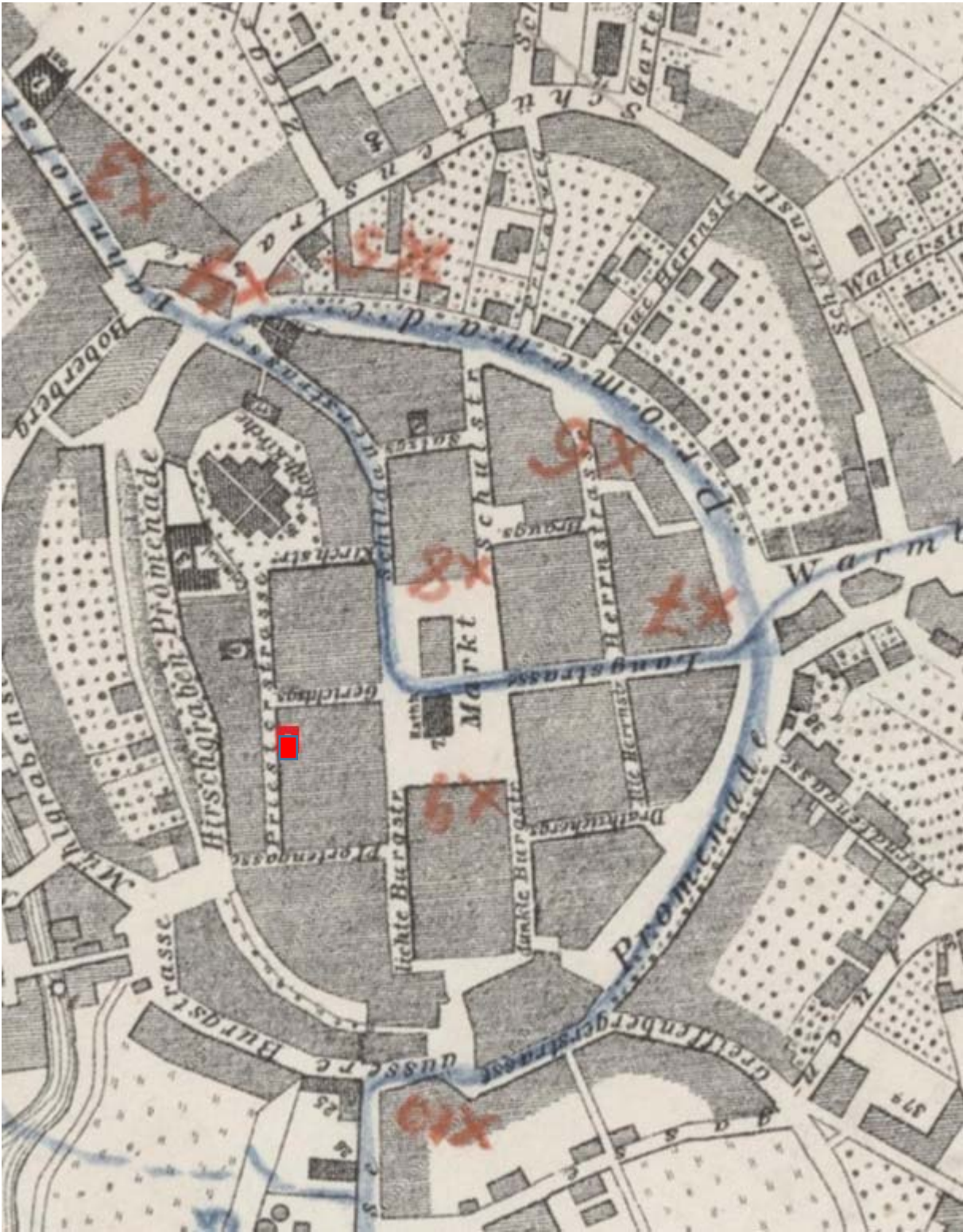
# Hirschberg Stadtplan von 1787/8



Hirschberg Stadtplan vor dem II. Weltkrieg



# Hirschberg




# Hirschberg







Synagoge



Polizei-Verwaltung Hirschberg i. Schl.

# Bau-Acten

betreffend

Priester: StraÙe

No. **20**

Grundbuch-No. **239**

Heft **1**

Angefangen am 2. Juni 1874.  
Beichlossen am \_\_\_\_\_ 19

Aktenverzeichnis:

Abteilung ~~20~~ No. 1333

5784

Fach No. **56**

Ansicht X.

