



DZIENNIK URZĘDOWY WOJEWÓDZTWA JELENIOGÓRSKIEGO

Jelenia Góra, dnia 16 grudnia 1997 r.

Nr 66

Bibl. Publ. m. st. W-wy
Cz. Obow.

TREŚĆ:

Poz.:

UCHWAŁY ORGANÓW SAMORZĄDOWYCH

- 146 — uchwała nr XXXIV/251/97 Rady Miejskiej w Bolesławcu z dnia 28 października 1997 r. w sprawie wprowadzenia zmian w miejscowym planie zagospodarowania przestrzennego miasta Bolesławiec 433
- 147 — uchwała nr XXXIV/252/97 Rady Miejskiej w Bolesławcu z dnia 28 października 1997 r. w sprawie wprowadzenia zmian w miejscowym planie zagospodarowania przestrzennego miasta Bolesławiec 438

POROZUMIENIA

- 148 — porozumienie nr 4/97 z dnia 26 listopada 1997 r. zawarte pomiędzy wojewodą jeleniogórskim a dyrektorem Zespołu Opieki Zdrowotnej w Kamiennej Górze w sprawie przyjęcia — przekazania zadań z zakresu zawierania z aptekami umów o refundację ceny leku, artykułu sanitarnego, preparatu diagnostycznego lub sprzętu jednorazowego użytku wydawanego na podstawie recepty oraz realizacji tych umów 443
- 149 — porozumienie nr 6/97 z dnia 26 listopada 1997 r. zawarte pomiędzy wojewodą jeleniogórskim a dyrektorem Zespołu Opieki Zdrowotnej w Lwówku Śląskim w sprawie przyjęcia — przekazania zadań z zakresu zawierania z aptekami umów o refundację ceny leku, artykułu sanitarnego, preparatu diagnostycznego lub sprzętu jednorazowego użytku wydawanego na podstawie recepty oraz realizacji tych umów 443
- 150 — porozumienie nr 8/97 z dnia 26 listopada 1997 r. zawarte pomiędzy wojewodą jeleniogórskim a dyrektorem Zespołu Opieki Zdrowotnej w Zgorzelsku w sprawie przyjęcia — przekazania zadań z zakresu zawierania z aptekami umów o refundację ceny leku, artykułu sanitarnego, preparatu diagnostycznego lub sprzętu jednorazowego użytku wydawanego na podstawie recepty oraz realizacji tych umów 444
- 151 — aneks nr 1/97 z dnia 5 grudnia 1997 r. do porozumienia nr 23/90 z dnia 30 sierpnia 1990 r. zawartego pomiędzy kierownikiem Urzędu Rejonowego w Jeleniej Górze a prezydentem miasta Jelenia Góra 444
- 152 — aneks nr 1/97 z dnia 4 grudnia 1997 r. do porozumienia nr 20/90 z dnia 27 sierpnia 1990 r. zawartego pomiędzy kierownikiem Urzędu Rejonowego w Jeleniej Górze a pełniącym funkcję burmistrza miasta Szklarska Poręba 444
- 153 — aneks nr 1/97 z dnia 8 grudnia 1997 r. do porozumienia nr 6/90 z dnia 24 sierpnia 1990 r. zawartego pomiędzy kierownikiem Urzędu Rejonowego w Jeleniej Górze a burmistrzem miasta Karpacz 445
- 154 — aneks nr 1/97 z dnia 5 grudnia 1997 r. do porozumienia nr 11/90 z dnia 24 sierpnia 1990 r. zawartego pomiędzy kierownikiem Urzędu Rejonowego w Jeleniej Górze a burmistrzem miasta Kamienna Góra 445

146

Uchwała nr XXXIV/251/97
Rady Miejskiej w Bolesławcu
z dnia 28 października 1997 r.

**w sprawie wprowadzenia zmian
w miejscowym planie zagospodarowania przestrzennego
miasta Bolesławiec**

Na podstawie art. 18 ust. 2 pkt 5 i art. 40 ust. 1 ustawy z dnia 8 marca 1990 r. o samorządzie terytorialnym (tekst jednolity z 1996 r. Dz. U. Nr 13, poz. 74 z późniejszymi zmianami) oraz na podstawie art. 26 ustawy z dnia 7 lipca 1994 r. o zagospodarowaniu przestrzennym (Dz. U. Nr 89, poz. 415 z 1994 z późniejszymi zmianami) Rada Miejska w Bolesławcu uchwała, co następuje:

§ 1

1. W miejscowym planie zagospodarowania przestrzennego miasta Bolesławiec uchwalonym uchwałą Nr XXXII/236/93 Rady Miasta w Bolesławcu z dnia 23.03.1993 r. w sprawie uchwalenia miejscowego planu ogólnego zagospodarowania przestrzennego miasta Bolesławiec (Dz. Urz. Województwa Jeleniogórskiego z dnia 13.04.1993 r., Nr 13, poz. 89, zmiany: Dz. Urz. Województwa Jeleniogórskiego Nr 58, poz. 154 z 1995 r., Dz. Urz. Województwa Jeleniogórskiego Nr 31, poz. 54 z 1996 r., Dz. Urz. Województwa Jeleniogórskiego Nr 49, poz. 104 z 1997 r.) wprowadza się zmiany w planie dotyczące ustalonego sposobu zagospodarowania terenów położonych w obrębie jednostki strukturalnej oznaczonej symbolem „D”.
2. Ustala się następujące oznaczenie terenów objętych zmianami w planie — D40 MN, D41 ZI.
3. Granice terenów objętych zmianami w planie oznaczono w załącznikach graficznych stanowiących integralną część do niniejszej uchwały:
 - 1) rysunek nr 1/2 w skali 1:5000 stanowiący załącznik nr 1 określa granice terenów oznaczonych symbolami D40 MN, D41 ZI,
 - 2) rysunek nr 2/2 w skali 1:1000 stanowiący załącznik nr 2 określa granicę terenów oznaczonych symbolami D40 MN, D41 ZI.

§ 2

1. Przedmiotem ustaleń zmian w planie są tereny zabudowy mieszkaniowej oznaczone na rysunku zmian w planie symbolem MN i tereny zieleni izolacyjnej oznaczone na rysunku zmian w planie symbolem ZI.
2. Dla terenów, o których mowa w ust. 1, ustala się przeznaczenie podstawowe oraz indywidualne zasady ich zagospodarowania poprzez określenie w zależności od potrzeb:
 - 1) warunków i standardów kształtowania zabudowy i zagospodarowania terenu,
 - 2) zasad obsługi komunikacji.

§ 3

1. Wyznacza się teren zabudowy mieszkaniowej przeznaczonej dla osób eksmitowanych oznaczony na załącznikach graficznych nr 1 i 2 symbolem D40 MN.
2. Dla określonego w ust. 1 terenu ustala się następujące zasady zagospodarowania:
 - 1) warunki i standardy kształtowania zabudowy i zagospodarowania terenu:
 - a) obowiązująca linia zabudowy od granicy rekultywowanego wysypiska — według załącznika graficznego nr 2,
 - b) nieprzekraczalna linia zabudowy dzieląca teren na 3 kwartały zabudowy — według załącznika graficznego nr 2:
 - 7 m od strony południowej, od granicy z działką nr 5/2,
 - 12 m od granicy ze skarpą drogi gruntowej nr 6,
 - 10 m pomiędzy kwartałami zabudowy,

- c) maksymalny wskaźnik intensywności zabudowy działki — 0,5,
 - d) zabudowa parterowa, niepodpiwniczona,
 - e) dachy dwuspadowe, symetryczne o spadku połaci 5-10%,
 - f) maksymalna wysokość kalenicy — 5,0 m,
 - g) maksymalna wysokość okapu — 4,0 m,
- 2) zasady obsługi komunikacji — dojazd na posesję od drogi gruntowej nr 6 łączącej projektowane osiedle z ul. Kościuszki.

§ 4

1. Wyznacza się teren zieleni izolacyjnej oznaczony na załączniku graficznym nr 1 i 2 symbolem D41 ZI.
2. Na projektowanym terenie zakłada się wysokie nasadzenie celem stworzenia zielonej kurtyny chroniącej projektowany zespół zabudowy mieszkaniowej przed niekorzystnym oddziaływaniem rekultywowanego wysypiska śmieci.

§ 5

1. Dla terenów, o których mowa w § 3 ust. 1, ustala się zasady zagospodarowania terenów wynikające z potrzeb ochrony środowiska:
 - 1) zakaz lokalizacji obiektów, instalowania urządzeń powodujących przekroczenia:
 - dopuszczalnych stężeń substancji zanieczyszczających powietrze dla obszarów specjalnie chronionych i pozostałych obszarów — określonych w rozporządzeniu Ministra Ochrony Środowiska, Zasobów Naturalnych i Leśnictwa z dnia 12.02.1990 r. w sprawie ochrony powietrza przed zanieczyszczeniem (Dz. U. Nr 15, poz. 92),
 - dopuszczalnego natężenia hałasu w środowisku określonego w rozporządzeniu Rady Ministrów z dnia 30.09.1980 r. w sprawie ochrony środowiska przed hałasem i wibracjami (Dz. U. Nr 24, poz. 90),
 - wartości granicznych dla poszczególnych stref ochronnych wynikających z przepisów rozporządzenia Rady Ministrów z dnia 5.11.1980 r. w sprawie szczegółowych zasad ochrony przed elektromagnetycznym promieniowaniem niejonizującym szkodliwym dla ludzi i środowiska (Dz. U. Nr 25, poz. 101);
 - 2) ochrona wód powierzchniowych i podziemnych — poprzez spełnienie wymogów wynikających z rozporządzenia Ministra Ochrony Środowiska, Zasobów Naturalnych i Leśnictwa z dnia 5.11.1991 r. w sprawie klasyfikacji wód oraz warunków, jakim powinny odpowiadać ścieki wprowadzone do wód lub do ziemi (Dz. U. Nr 116, poz. 503) oraz rozporządzenia Ministra Ochrony Środowiska, Zasobów Naturalnych i Leśnictwa z dnia 5.11.1991 r. w sprawie zasad ustanawiania stref ochronnych źródeł i ujęć wody (Dz. U. Nr 116, poz. 504).
2. Dla terenów, o których mowa w § 3 ust. 1, ustala się zasady obsługi w zakresie infrastruktury technicznej:
 - 1) zasilanie obiektów w energię elektryczną winno odbywać się z istniejących sieci i urządzeń: linii napowietrznej 20 kV L-582 w Łące poprzez stację transformatorową STS-20/250, według technicznych warunków przyłączy wydanych przez Zakład Energetyczny w Bolesławcu,
 - 2) zaopatrzenie w wodę — poprzez-projektowane przyłącze do istniejącego wodociągu Ø300, zlokalizowane przy ul. Kościuszki — według warunków technicznych wydanych przez Przedsiębiorstwo Wodociągów i Kanalizacji w Bolesławcu,
 - 3) odbiór ścieków sanitarnych do bezodpływowych zbiorników lub odprowadzenie do projektowanego kolektora kanalizacji ogólnospławnej sieci miejskiej,
 - 4) odprowadzenie wód deszczowych poprzez rozsączkowanie w terenie,
 - 5) ogrzewanie w oparciu o piece węglowe zlokalizowane w każdym mieszkaniu,
 - 6) wywóz odpadów komunalnych w miejsca gromadzenia odpadów zlokalizowane zgodnie z obowiązującymi przepisami.

§ 6

Zgodnie z art. 10 ust. 3 i art. 36 ust. 3 ustawy o zagospodarowaniu przestrzennym ustala się dla terenów oznaczonych symbolem MN, ZI stawkę 0% służącą naliczaniu jednorazowych opłat związanych ze wzrostem wartości nieruchomości w wyniku wejścia w życie niniejszej uchwały.

§ 7

Dla terenów objętych niniejszą uchwałą tracą moc ustalenia miejscowego planu ogólnego zagospodarowania przestrzennego miasta Bolesławiec uchwalonego uchwałą Nr XXXII/236/93 Rady Miasta Bolesławiec z dnia 23.03.1993 r. (Dz. Urz. Województwa Jeleniogórskiego z dnia 13.04.1993 r., Nr 13, poz. 89, zmiany: Dz. Urz.

Województwa Jeleniogórskiego Nr 58, poz. 154 z 1995 r., Dz. Urz. Województwa Jeleniogórskiego Nr 31, poz. 54 z 1996 r., Dz. Urz. Województwa Jeleniogórskiego Nr 49, poz. 104 z 1997 r.).

§ 8

Wykonanie uchwały powierza się Zarządowi Miasta Bolesławiec.

§ 9

Uchwała wchodzi w życie w terminie 14 dni od daty ogłoszenia w Dzienniku Urzędowym Województwa Jeleniogórskiego.

Przewodniczący Rady Miejskiej
mgr Hubert Prabucki



GO

D 35 NU

D 41 ZI

D 40 MI

D 38 RPO

D 34 RL

D 33 MI

D 32 ZI

D 28 RR

D 27 PE

wysypisko śmieci

R-IIIa

Ps-IV

Ps-IV

P-1a

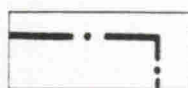
W




ZMIANY W MIEJSCOWYM PLANIE ZAGOSPODAROWANIA PRZESTRZENNEGO MIASTA BOLESŁAWIEC

D40 MN - TEREN ZABUDOWY MIESZKANIOWEJ (DELEŻAKI)
D41 ZI - TEREN ZIELENI IZOLACYJNEJ

OZNACZENIA:



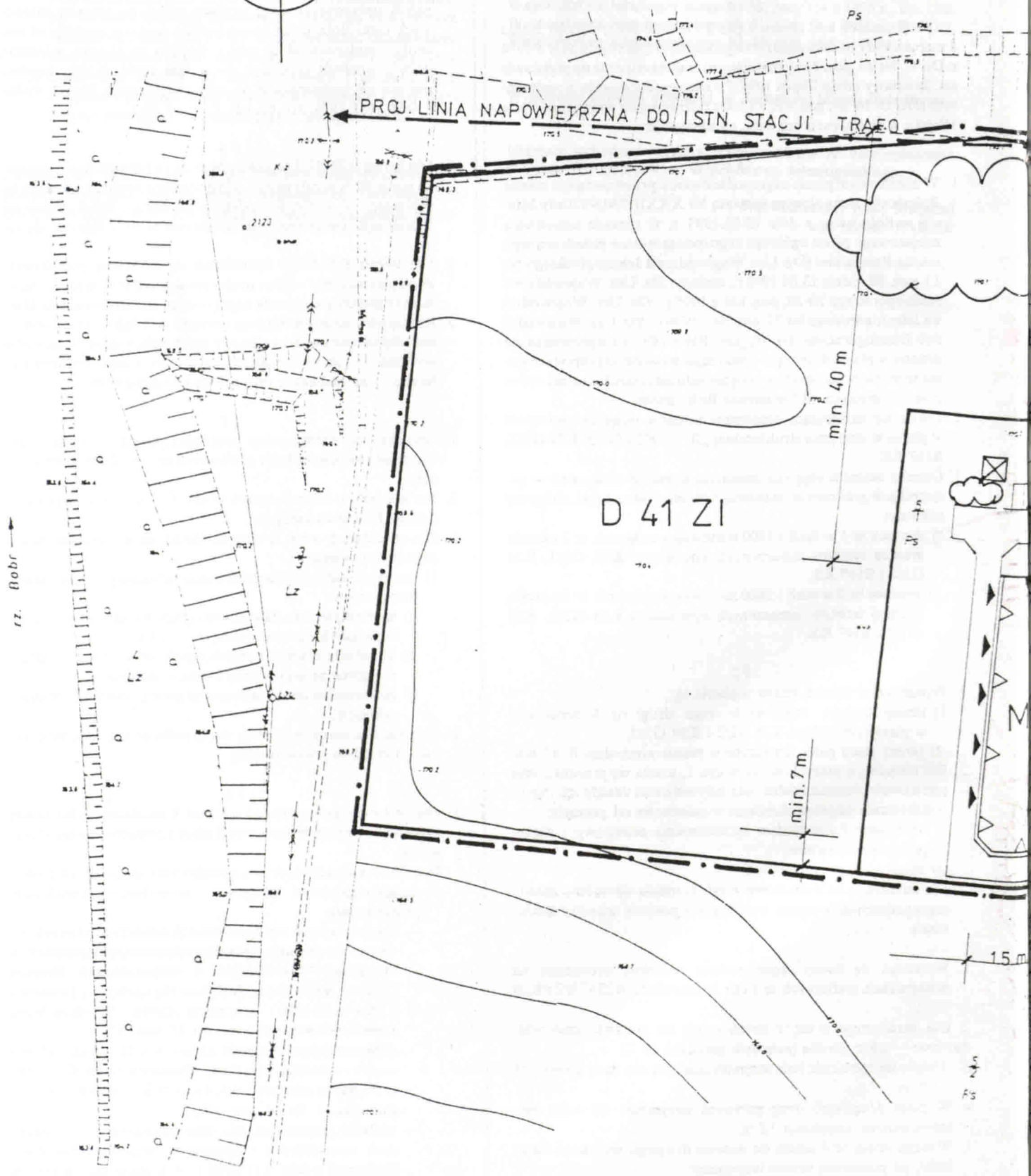
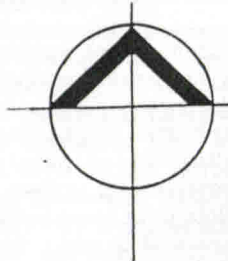
TEREN OBJĘTY ZMIANĄ W PLANIE



LINIE ROZGRANICZAJĄCE TERENY

ZAŁĄCZNIK GRAFICZNY NR 1 DO UCHWAŁY NR XXXIV/251/97
Z DNIA 28 października 1997 r. W SPRAWIE WPROWADZENIA
ZMIAN W MIEJSCOWYM PLANIE OGÓLNYM ZAGOSPODAROWANIA
PRZESTRZENNEGO MIASTA BOLESŁAWIEC














	JELENIOGÓRSKIE BIURO PLANOWANIA I PROJEKTOWANIA SPÓŁKA Z O. O. 58500 JELENIA GÓRA, ul. Mickiewicza 26 TEL/FAX 048-075 26260	UMOWA NR: 318/97
TEMAT	ZMIANY W MIEJSCOWYM PLANIE ZAGOSPODAROWANIA PRZESTRZENNEGO MIASTA BOLESŁAWIEC	RYS. NR 1/2
TREŚĆ RYSUNKU	USTALENIA W ZAKRESIE INFRASTRUKTURY TECHNICZNEJ	SKALA 1:5000
ZESPÓŁ AUTORSKI	arch. Janusz Korzeń, nr upr. 303/88 arch. Beata Kunkiewicz arch. Piotr Żak mgr inż. Mariusz Korszorsz	1997

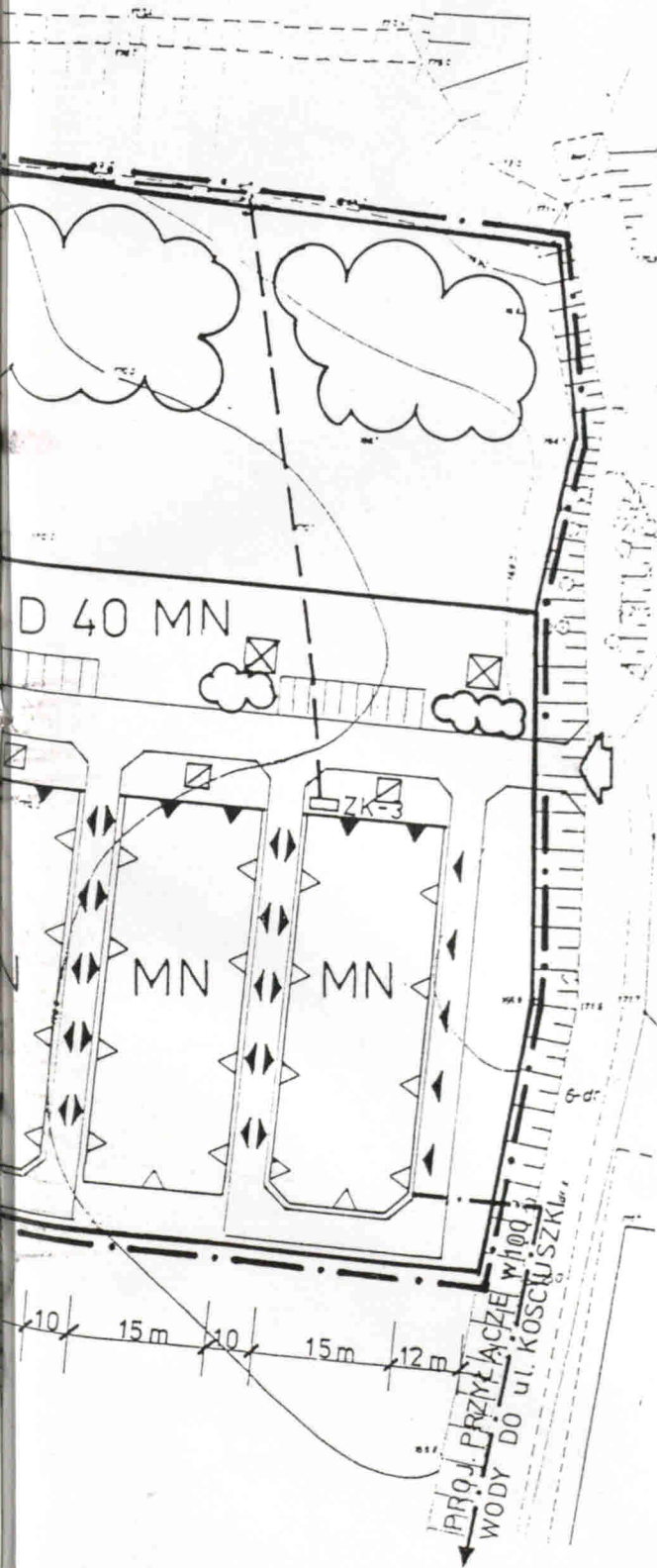


ZMIANY W MIEJSCOWYM PLANIE ZAGOSPODAROWANIA PRZESTRZENNEGO MIASTA BOLESŁAWIEC


D40 MN - teren zabudowy mieszkaniowej (deleżaki)
D41 ZI - teren zieleni izolacyjnej

OZNACZENIA:

-  GRANICE TERENU PRZEZNACZONEGO POD ZMIANĘ W PLANIE
-  LINIE ROZGRANICZAJĄCE TERENY
-  OBOWIĄZUJĄCA LINIA ZABUDOWY
-  NIEPRZEKRACZALNA LINIA ZABUDOWY
-  WEJŚCIA DO BUDYNKÓW
-  WJAZD NA TEREN POSESJI
-  DROGI DOJAZDOWE
-  PARKINGI
-  PROJEKTOWANY PAS ZIELENI IZOLACYJNEJ
-  POJEMNIKI NA ŚMIECI PA-1100
-  ZBIORNIK BEZODPŁYWOWY TYPU OT-2
-  KIERUNEK ZASILANIA W ENERGIĘ ELEKTRYCZNĄ
-  KIERUNEK ZASILANIA W WODĘ Z WODOCIĄGU MIEJSKIEGO W UL. KOŚCIUSZKI



ZAŁĄCZNIK GRAFICZNY NR 2 DO UCHWAŁY NR XXXIV/251/97 r. Z DNIA 28 października 1997r. W SPRAWIE WPROWADZENIA ZMIAN W MIEJSCOWYM PLANIE OGÓLNYM ZAGOSPODAROWANIA PRZESTRZENNEGO MIASTA BOLESŁAWIEC

	JELENIOGORSKIE BIURO PLANOWANIA I PROJEKTOWANIA SPÓŁKA Z O. O. 58500 JELENIA GÓRA ul. Mickiewicza 26 TEL/FAX 048-075 26260	UMOWA NR: 318/97
TEMAT	ZMIANY W MIEJSCOWYM PLANIE ZAGOSPODAROWANIA PRZESTRZENNEGO MIASTA BOLESŁAWIEC	RYS. NR 2/2
TREŚĆ RYSUNKU	USTALENIA FUNKCJONALNO - PRZESTRZENNE	SKALA 1:1000
ZESPÓŁ AUTORSKI	arch. Janusz Korzeń, nr upr. 303/88 arch. Beata Kunkiewicz arch. Piotr Żak mgr inż. Mariusz Korszorsz	1997

147

Uchwała nr XXXIV/252/97
Rady Miejskiej w Bolesławcu
z dnia 28 października 1997 r.

w sprawie wprowadzenia zmian
w miejscowym planie zagospodarowania przestrzennego
miasta Bolesławiec

Na podstawie art. 18 ust. 2 pkt 5 i art. 40 ust. 1 ustawy z dnia 8 marca 1990 r. o samorządzie terytorialnym (tekst jednolity z 1996 r. Dz. U. Nr 13, poz. 74 z późniejszymi zmianami) oraz na podstawie art. 26 ustawy z dnia 7 lipca 1994 r. o zagospodarowaniu przestrzennym (Dz. U. Nr 89, poz. 415 z 1994 z późniejszymi zmianami) Rada Miejska w Bolesławcu uchwała, co następuje:

§ 1

1. W miejscowym planie zagospodarowania przestrzennego miasta Bolesławiec uchwalonym uchwałą Nr XXXII/236/93 Rady Miasta w Bolesławcu z dnia 23.03.1993 r. w sprawie uchwalenia miejscowego planu ogólnego zagospodarowania przestrzennego miasta Bolesławiec (Dz. Urz. Województwa Jeleniogórskiego Nr 13, poz. 89, z dnia 13.04.1993 r., zmiany: Dz. Urz. Województwa Jeleniogórskiego Nr 58, poz. 154 z 1995 r., Dz. Urz. Województwa Jeleniogórskiego Nr 31, poz. 54 z 1996 r., Dz. Urz. Województwa Jeleniogórskiego Nr 49, poz. 104 z 1997 r.) wprowadza się zmiany w planie dotyczące ustalonego sposobu zagospodarowania terenów położonych w obrębie jednostki strukturalnej oznaczonej symbolem „B” w mieście Bolesławiec.
2. Ustala się następujące oznaczenie terenów objętych zmianami w planie w jednostce strukturalnej „B” — K23 G2/2, K24 G2/2, B147 KS.
3. Granice terenów objętych zmianami w planie oznaczono w załącznikach graficznych stanowiących integralną część niniejszej uchwały:
 - 1) rysunek nr 1 w skali 1:1000 stanowiący załącznik nr 1 określa granice terenów oznaczonych symbolami K23 G2/2, K24 G2/2 i B147 KS,
 - 2) rysunek nr 2 w skali 1:5000 stanowiący załącznik nr 2 określa granicę terenów oznaczonych symbolami K23 G2/2, K24 G2/2 i B147 KS.

§ 2

1. Przedmiotem ustaleń zmian w planie są:
 - 1) tereny średnicy miejskiej w ciągu drogi nr 4 oznaczone w planie symbolami K23 G2/2 i K24 G2/2,
 - 2) tereny stacji paliw oznaczone w planie symbolem B147 KS.
2. Dla terenów, o których mowa w ust. 1, ustala się przeznaczenie podstawowe i dopuszczalne oraz indywidualne zasady ich zagospodarowania poprzez określenie w zależności od potrzeb:
 - 1) warunków i standardów kształtowania zabudowy i zagospodarowania terenu,
 - 2) zasad obsługi komunikacji.
3. Dla terenów, o których mowa w ust. 1, ustala się ogólne zasady zagospodarowania terenu wynikające z potrzeb ochrony środowiska.

§ 3

1. Wyznacza się tereny części średnicy miejskiej oznaczone na załącznikach graficznych nr 1 i nr 2 symbolami K23 G2/2 i K24 G2/2.
2. Dla określonego w ust. 1 terenu ustala się przeznaczenie podstawowe — ulice główne (załącznik graficzny nr 2).
3. Ustala się szerokość linii rozgraniczających dla dróg głównych — 35 m.
4. W pasie drogowym dróg głównych projektuje się ciągi pieszo-rowerowe szerokości 3,5 m.
5. W ciągu drogi nr 4 ustala się budowę drugiego mostu na rzece Bóbr, po północnej stronie istniejącego.

6. Plan zakłada zamknięcie ulicy Pomorskiej i ulicy Bobrowej na wjeździe do ul. Zgorzeleckiej.
7. Ustala się przebudowę linii napowietrznej średniego napięcia 20 kV (L-625).
8. Podział geodezyjny działek przylegających do istniejących ulic w ciągu drogi nr 4 należy uzgodnić, na etapie wydania decyzji, z Wojewódzką Dyрекcją Dróg w Jeleniej Górze.
9. Projektowana średnica miejska winna uwzględniać bezkolizyjny przepływ wielkich wód rzeki Bóbr i na etapie prac projektowych należy opracować analizę wpływu zabudowy terenów zalewowych rzeki Bóbr przez projektowaną średnicę miejską na warunki przepływu wielkich wód rzeki Bóbr na odcinku, w którym ulica równolegle przebiega do koryta rzeki. Należy uzyskać pozwolenie wodnoprawne na zabudowę terenu (Prawo wodne z dnia 24.10.1974, art. 66, ust. 1, 3 pkt 3).

§ 4

1. Dla terenu K23 G2/2 w części północnej wyznacza się normatywną strefę 80 m negatywnego oddziaływania średnicy miejskiej na otoczenie. W strefie tej należy wprowadzić zielen izolacyjną zmniejszającą negatywne oddziaływanie na pobliskie zabudowania.
2. Dla terenu K23 G2/2 wprowadza się od strony południowej ekrany akustyczne wzdłuż projektowanej odcinka średnicy miejskiej zmniejszającego strefę negatywnego oddziaływania do 35 m.
3. Rzeczywisty zasięg strefy negatywnego oddziaływania i konieczność lokalizacji ekranów akustycznych należy określić na etapie wydania decyzji o warunkach zabudowy i zagospodarowania terenu — na podstawie opracowań rzeczoznawców.

§ 5

1. Wyznacza się tereny usług komunikacyjnych — stacji paliw, oznaczone na załącznikach graficznych nr 1 i nr 2 symbolem B147 KS.
2. Na terenach, o których mowa w ust. 1, dopuszcza się ponadto funkcję handlowo-usługową.
3. Dla określonych w ust. 1 terenów ustala się następujące zasady zagospodarowania:
 - 1) warunki i standardy kształtowania zabudowy i zagospodarowania terenu:
 - a) nieprzekraczalna linia nowej zabudowy od krawężnika ulic istniejących i projektowanych — 15 m,
 - b) likwidacja obiektów znajdujących się w liniach rozgraniczających projektowanej średnicy miejskiej,
 - c) maksymalna ilość kondygnacji projektowanej i istniejącej zabudowy — 1.
4. Plan zakłada wjazd i wyjazd na stację paliw od ulicy Zgorzeleckiej i od ulicy nowo projektowanej.

§ 6

1. Dla terenów, o których mowa w § 2 ust. 1, ustala się ogólne zasady zagospodarowania terenów wynikające z potrzeb ochrony środowiska:
 - 1) zakaz lokalizacji obiektów, instalowania urządzeń lub prowadzenia działalności usługowej i gospodarczej powodującej przekroczenia:
 - dopuszczalnych stężeń substancji zanieczyszczających powietrze dla obszarów specjalnie chronionych i pozostałych obszarów — określonych w rozporządzeniu Ministra Ochrony Środowiska, Zasobów Naturalnych i Leśnictwa z dnia 12.02.1990 r. w sprawie ochrony powietrza przed zanieczyszczeniem (Dz. U. Nr 15, poz. 92),
 - dopuszczalnego natężenia hałasu w środowisku określonego w rozporządzeniu Rady Ministrów z dnia 30.09.1980 r. w sprawie ochrony środowiska przed hałasem i wibracjami (Dz. U. Nr 24, poz. 90),
 - wartości granicznych dla poszczególnych stref ochronnych wynikających z przepisów rozporządzenia Rady Ministrów z dnia 5.11.1980 r. w sprawie szczegółowych

zasad ochrony przed elektromagnetycznym promieniowaniem niejonizującym szkodliwym dla ludzi i środowiska (Dz. U. Nr 25, poz. 101).

- 2) ochrona wód powierzchniowych i podziemnych — poprzez spełnienie wymogów wynikających z rozporządzenia Ministra Ochrony Środowiska, Zasobów Naturalnych i Leśnictwa z dnia 5.11.1991 r. w sprawie klasyfikacji wód oraz warunków, jakim powinny odpowiadać ścieki wprowadzone do wód lub do ziemi (Dz. U. Nr 116, poz. 503) oraz rozporządzenia Ministra Ochrony Środowiska, Zasobów Naturalnych i Leśnictwa z dnia 5.11.1991 r. w sprawie zasad ustanawiania stref ochronnych źródeł i ujęć wody (Dz. U. Nr 116, poz. 504),
- 3) ewentualne uciążliwości dla środowiska i zdrowia ludzi związane z prowadzeniem działalności usługowej i gospodarczej nie powinny przekraczać granic nieruchomości.

§ 7

Zgodnie z art. 10 ust. 3 i art. 36 ust. 3 ustawy o zagospodarowaniu przestrzennym ustala się dla terenów oznaczonych symbolami K23 G2/2, K24 G2/2 i B147 KS stawkę 0% służącą naliczaniu jedno-

razowych opłat związanych ze wzrostem wartości nieruchomości w wyniku wejścia w życie niniejszej uchwały.

§ 8

Dla terenów objętych niniejszą uchwałą tracą moc ustalenia miejscowego planu ogólnego zagospodarowania przestrzennego miasta Bolesławiec uchwalonego uchwałą Nr XXXII/236/93 Rady Miasta Bolesławiec z dnia 23.03.1993 r. (Dz. Urz. Województwa Jeleniogórskiego Nr 13, poz. 89, z dnia 13.04.1993 r., zmiany: Dz. Urz. Województwa Jeleniogórskiego Nr 58, poz. 154 z 1995 r., Dz. Urz. Województwa Jeleniogórskiego Nr 31, poz. 54 z 1996 r., Dz. Urz. Województwa Jeleniogórskiego Nr 49, poz. 104 z 1997 r.).

§ 9

Wykonanie uchwały powierza się Zarządowi Miasta Bolesławiec.

§ 10

Uchwała wchodzi w życie w terminie 14 dni od daty ogłoszenia w Dzienniku Urzędowym Województwa Jeleniogórskiego.

Przewodniczący Rady Miejskiej
mgr Hubert Prabucki




ZMIANY W MIEJSCOWYM PLANIE ZAGOSPODAROWANIA PRZESTRZENNEGO MIASTA BOLESŁAWIEC

skala 1:1000


K 23 G2/2

K 24 G2/2

B147 KS



- linie rozgraniczające tereny projektowanej średnicy
miejskiej



- linie rozgraniczające tereny stacji paliw



- strefa szkodliwego oddziaływania projektowanej
obwodnicy na otoczenie



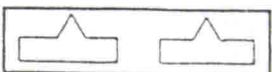
- miejsca zastosowania elementów powodujących
zmniejszenie uciążliwości projekt. obwodnicy



- schemat układu jezdni



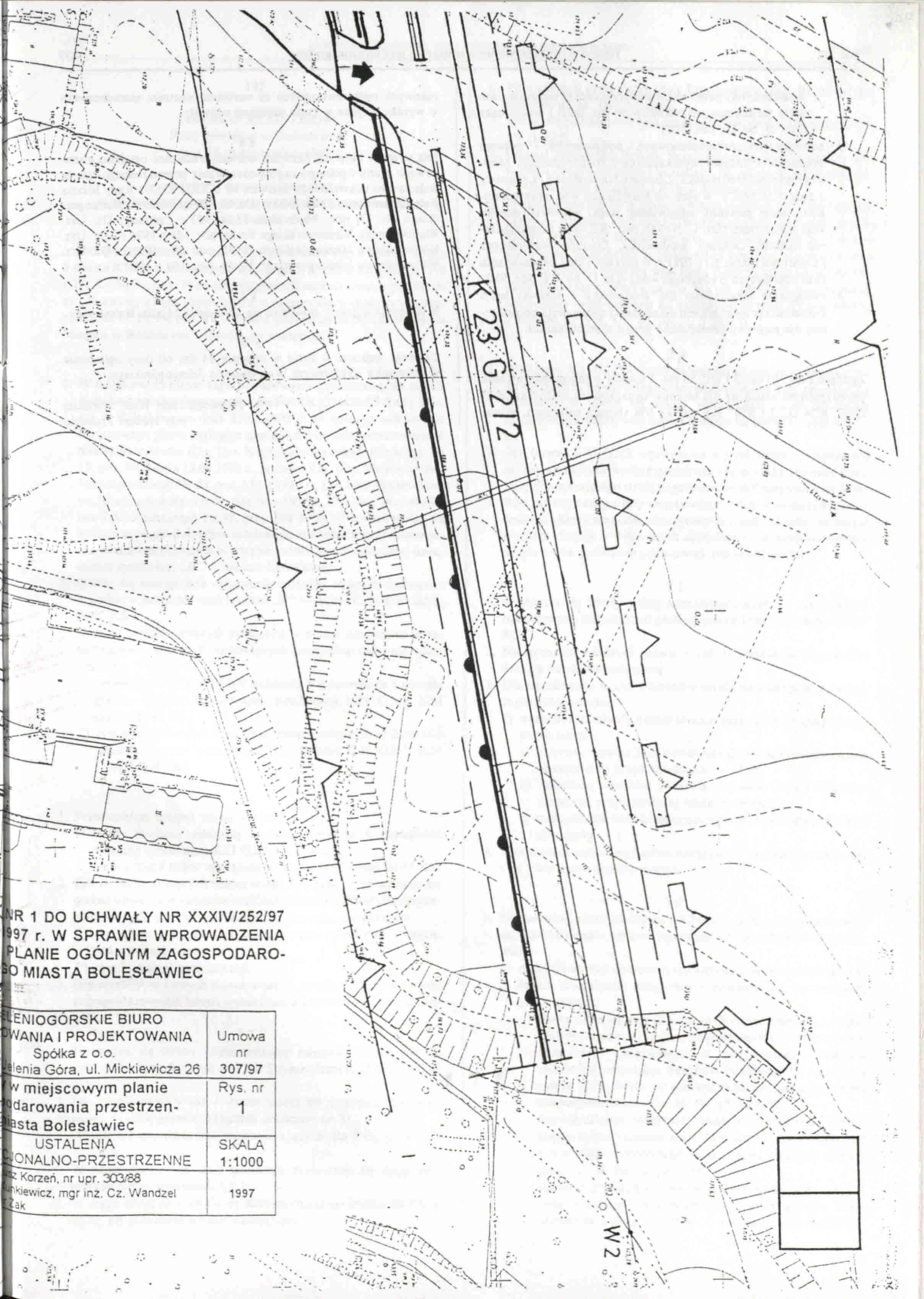
- wjazd i wyjazd na stację paliw



- postulowana granica obszaru chronionego krajobrazu
doliny Bobru


ZAŁĄCZNIK GRAFICZNY
Z DNIA 28 października
ZMIAN W MIEJSCOWYM
WANIA PRZESTRZENNE

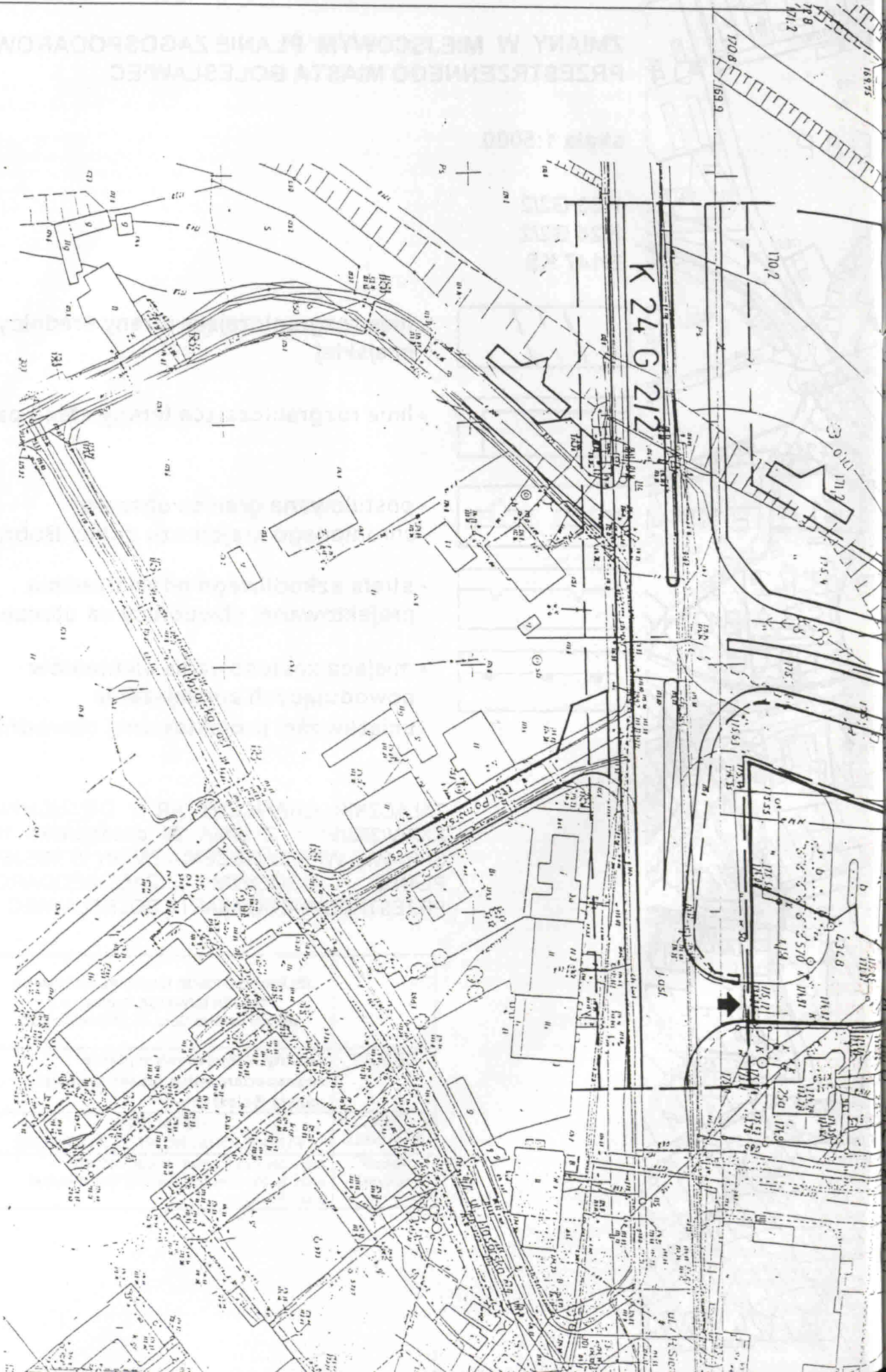
	PLAN
	58-500
TEMAT	Zmiany zagospodarowania przestrzennego
TREŚĆ RYSUNKU:	FUNKCJA
Zespół autorski	arch. J. B. arch. B. arch. P.

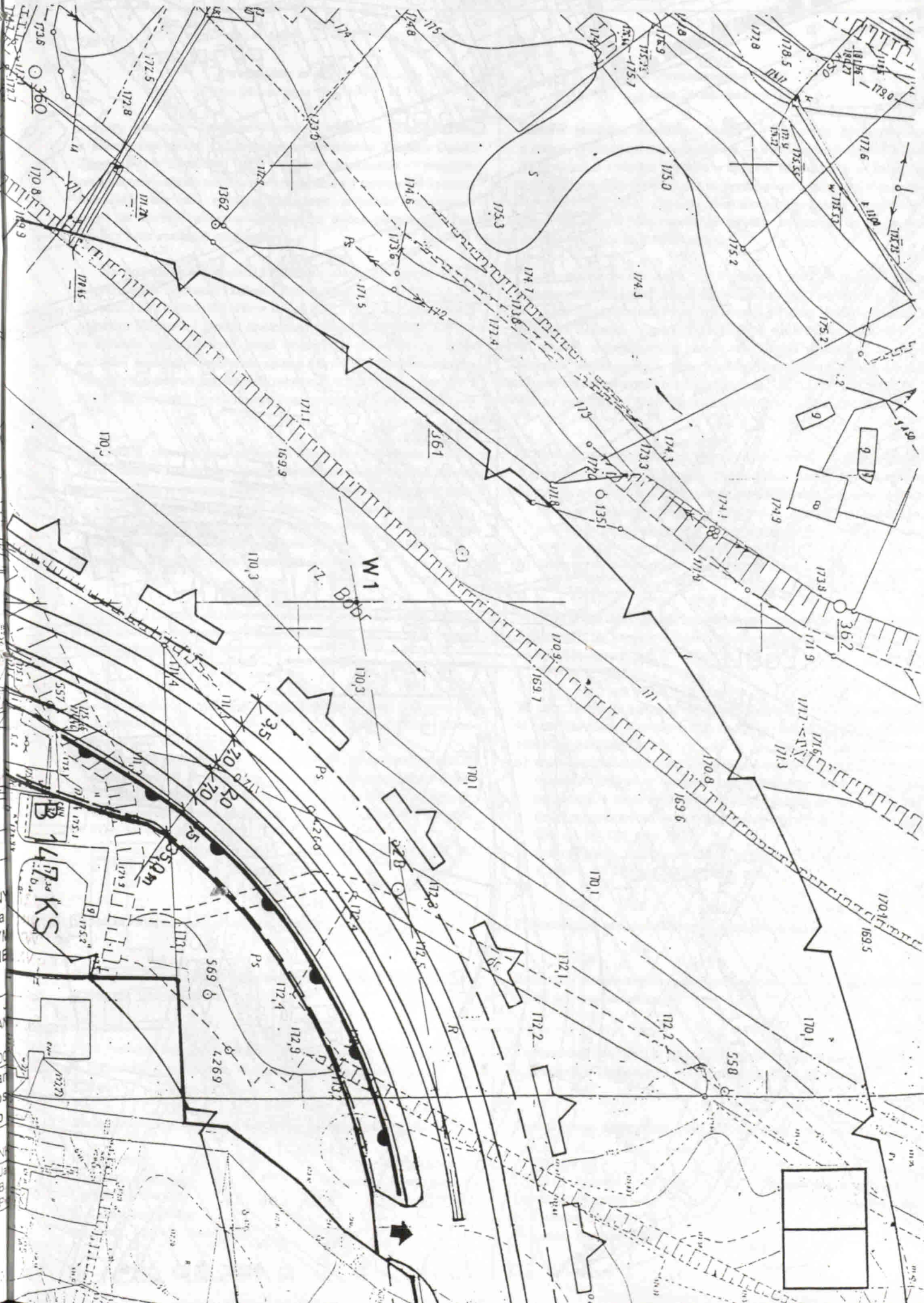


NR 1 DO UCHWAŁY NR XXXIV/252/97
 1997 r. W SPRAWIE WPROWADZENIA
 PLANIE OGÓLNYM ZAGOSPODAROWA
 MIASTA BOLESŁAWIEC

ELENIOGÓRSKIE BIURO WYKONANIA I PROJEKTOWANIA Spółka z o.o. Waleń Góra, ul. Mickiewicza 26	Umowa nr 307/97
w miejscowym planie zagospodarowania przestrzen- nego Miasta Bolesławiec	Rys. nr 1
USTALENIA OGÓLNO-PRZESTRZENNE	SKALA 1:1000
ul. Korzeń, nr upr. 303/88 Andrzej Wandzel, mgr inż. Cz. Wandzel Zak	1997





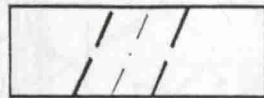





ZMIANY W MIEJSCOWYM PLANIE ZAGOSPODAROWANIA PRZESTRZENNEGO MIASTA BOLESŁAWIEC

skala 1:5000

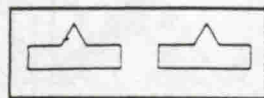
K23 G2/2
K24 G2/2
B147 KS



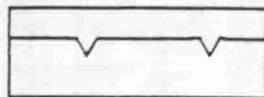
- linie rozgraniczające tereny średnicy miejskiej



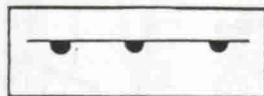
- linie rozgraniczające tereny stacji paliw



- postulowana granica obszaru chronionego krajobrazu doliny Bobru



- strefa szkodliwego oddziaływania projektowanej obwodnicy na otoczenie



- miejsca zastosowania elementów powodujących zmniejszenie uciążliwości projektowanej obwodnicy

ZAŁĄCZNIK GRAFICZNY NR 2 DO UCHWAŁY NR XXXIV/252/97 r. Z DNIA 28 października 1997r. W SPRAWIE WPROWADZENIA ZMIAN W MIEJSCOWYM PLANIE OGÓLNYM ZAGOSPODAROWANIA PRZESTRZENNEGO MIASTA BOLESŁAWIEC

	JELENIOGÓRSKIE BIURO PLANOWANIA I PROJEKTOWANIA Spółka z o.o. 58-500 Jelenia Góra, ul. Mickiewicza 26	Umowa nr 307/97
TEMAT	Zmiany w miejscowym planie zagospodarowania przestrzennego miasta Bolesławiec	Rys. nr 2
TREŚĆ RYSUNKU:	USTALENIA FUNKCJONALNO-PRZESTRZENNE	SKALA 1:5000
Zespół autorski	arch. Janusz Korzeń, nr upr. 303/88 arch. B. Kunkiewicz, mgr inż. Cz. Wandzel arch. Piotr Zak	1997

148

Porozumienie nr 4/97
z dnia 26 listopada 1997 r.

zawarte pomiędzy Januszem Pezdą — wojewodą jeleniogórskim a panem Ludwikiem Dubrowskim — dyrektorem Zespołu Opieki Zdrowotnej w Kamiennej Górze w sprawie przekazania — przyjęcia prowadzenia zadań z zakresu zawierania umów z aptekami w zakresie refundacji ceny leku, artykułu sanitarnego, preparatu diagnostycznego lub sprzętu jednorazowego użytku wydanego na podstawie recepty oraz realizacji tych umów.

Na podstawie art. 8 ust. 1 i 3 ustawy z dnia 22 marca 1990 r. o terenowych organach rządowej administracji ogólnej (Dz. U. Nr 21, poz. 123 z późn. zm.) oraz w związku z § 2 ust. 1 rozporządzenia Ministra Zdrowia i Opieki Społecznej z dnia 25 września 1997 r. w sprawie szczegółowych zasad oraz trybu refundacji, a także sposobu przekazywania przez aptekę danych dotyczących obrotu lekami refundowanymi oraz ich zakresu (Dz. U. Nr 124, poz. 797) strony zawierające porozumienie postanawiają, co następuje:

§ 1

Wojewoda jeleniogórski powierza dyrektorowi Zespołu Opieki Zdrowotnej w Kamiennej Górze prowadzenie następujących spraw:

- zawieranie w imieniu wojewody jeleniogórskiego umów z aptekami w zakresie refundacji ceny leku, artykułu sanitarnego, preparatu diagnostycznego lub sprzętu jednorazowego użytku wydawanego z apteki na podstawie recepty,
- bieżącą realizację umów zawartych z aptekami.

§ 2

W oparciu o przepisy określone na wstępie, dyrektor Zespołu Opieki Zdrowotnej w Kamiennej Górze zobowiązuje się do wykonania zadań określonych w § 1.

§ 3

W celu realizacji zadania dyrektor Zespołu Opieki Zdrowotnej w Kamiennej Górze zobowiązuje się do przestrzegania zasad finansowania określonych w:

- rozporządzeniu Ministra Zdrowia i Opieki Społecznej z dnia 25 września 1997 r. w sprawie szczegółowych zasad oraz trybu refundacji, a także sposobu przekazywania przez aptekę danych dotyczących obrotu lekami refundowanymi oraz ich zakresu (Dz. U. Nr 124, poz. 797),
- ustawie z dnia 5 stycznia 1991 r. — Prawo budżetowe (tj. Dz. U. z 1993 r. Nr 72, poz. 343 z późn. zm.).

§ 4

Porozumienie zostaje zawarte na czas nieokreślony.

§ 5

Zmiany w porozumieniu mogą być wprowadzone w takim samym trybie jak jego zawarcie.

§ 6

Porozumienie wchodzi w życie po upływie 14 dni od dnia ogłoszenia w Dzienniku Urzędowym Województwa Jeleniogórskiego.

§ 7

Porozumienie sporządzono w 5 jednobrzmiących egzemplarzach.

Przyjmujący: Dyrektor Zespołu Opieki Zdrowotnej w Kamiennej Górze lek. med. Ludwik Dubrowski	Przekazujący Wojewoda Jeleniogórski Janusz Pezda
--	--

149

Porozumienie nr 6/97
z dnia 26 listopada 1997 r.

zawarte pomiędzy Januszem Pezdą — wojewodą jeleniogórskim a panem Wojciechem Znamirowskim — dyrektorem Zespołu Opieki Zdrowotnej w Lwówku Śląskim w sprawie przekazania — przyjęcia prowadzenia zadań z zakresu zawierania umów z aptekami w zakresie refundacji ceny leku, artykułu sanitarnego, preparatu diagnostycznego lub sprzętu jednorazowego użytku wydanego na podstawie recepty oraz realizacji tych umów.

Na podstawie art. 8 ust. 1 i 3 ustawy z dnia 22 marca 1990 r. o terenowych organach rządowej administracji ogólnej (Dz. U. Nr 21, poz. 123 z późn. zm.) oraz w związku z § 2 ust. 1 rozporządzenia Ministra Zdrowia i Opieki Społecznej z dnia 25 września 1997 r. w sprawie szczegółowych zasad oraz trybu refundacji, a także sposobu przekazywania przez aptekę danych dotyczących obrotu lekami refundowanymi oraz ich zakresu (Dz. U. Nr 124, poz. 797) strony zawierające porozumienie postanawiają, co następuje:

§ 1

Wojewoda jeleniogórski powierza dyrektorowi Zespołu Opieki Zdrowotnej w Lwówku Śląskim prowadzenie następujących spraw:

- zawieranie w imieniu wojewody jeleniogórskiego umów z aptekami w zakresie refundacji ceny leku, artykułu sanitarnego, preparatu diagnostycznego lub sprzętu jednorazowego użytku wydawanego z apteki na podstawie recepty,
- bieżącą realizację umów zawartych z aptekami.

§ 2

W oparciu o przepisy określone na wstępie, dyrektor Zespołu Opieki Zdrowotnej w Lwówku Śląskim zobowiązuje się do wykonania zadań określonych w § 1.

§ 3

W celu realizacji zadania dyrektor Zespołu Opieki Zdrowotnej w Lwówku Śląskim zobowiązuje się do przestrzegania zasad finansowania określonych w:

- rozporządzeniu Ministra Zdrowia i Opieki Społecznej z dnia 25 września 1997 r. w sprawie szczegółowych zasad oraz trybu refundacji, a także sposobu przekazywania przez aptekę danych dotyczących obrotu lekami refundowanymi oraz ich zakresu (Dz. U. Nr 124, poz. 797),
- ustawie z dnia 5 stycznia 1991 r. — Prawo budżetowe (tj. Dz. U. z 1993 r. Nr 72, poz. 343 z późn. zm.).

§ 4

Porozumienie zostaje zawarte na czas nieokreślony.

§ 5

Zmiany w porozumieniu mogą być wprowadzone w takim samym trybie jak jego zawarcie.

§ 6

Porozumienie wchodzi w życie po upływie 14 dni od dnia ogłoszenia w Dzienniku Urzędowym Województwa Jeleniogórskiego.

§ 7

Porozumienie sporządzono w 5 jednobrzmiących egzemplarzach.

Przyjmujący: Dyrektor Zespołu Opieki Zdrowotnej w Lwówku Śląskim Wojciech Znamirowski	Przekazujący Wojewoda Jeleniogórski Janusz Pezda
---	--

150

Porozumienie nr 8/97
z dnia 26 listopada 1997 r.

zawarte pomiędzy Januszem Pezdą — wojewodą jeleniogórskim a panem Janem Marianem Krukiem — dyrektorem Zespołu Opieki Zdrowotnej w Zgorzelcu w sprawie przekazania — przyjęcia prowadzenia zadań z zakresu zawierania umów z aptekami w zakresie refundacji ceny leku, artykułu sanitarnego, preparatu diagnostycznego lub sprzętu jednorazowego użytku wydanych na podstawie recepty oraz realizacji tych umów.

Na podstawie art. 8 ust. 1 i 3 ustawy z dnia 22 marca 1990 r. o terenowych organach rządowej administracji ogólnej (Dz. U. Nr 21, poz. 123 z późn. zm.) oraz w związku z § 2 ust. 1 rozporządzenia Ministra Zdrowia i Opieki Społecznej z dnia 25 września 1997 r. w sprawie szczegółowych zasad oraz trybu refundacji, a także sposobu przekazywania przez aptekę danych dotyczących obrotu lekami refundowanymi oraz ich zakresu (Dz. U. Nr 124, poz. 797) strony zawierające porozumienie postanawiają, co następuje:

§ 1

Wojewoda jeleniogórski powierza dyrektorowi Zespołu Opieki Zdrowotnej w Zgorzelcu prowadzenie następujących spraw:

- a) zawieranie w imieniu wojewody jeleniogórskiego umów z aptekami w zakresie refundacji ceny leku, artykułu sanitarnego, preparatu diagnostycznego lub sprzętu jednorazowego użytku wydawanego z apteki na podstawie recepty,
- b) bieżącą realizację umów zawartych z aptekami.

§ 2

W oparciu o przepisy określone na wstępie, dyrektor Zespołu Opieki Zdrowotnej w Zgorzelcu zobowiązuje się do wykonania zadań określonych w § 1.

§ 3

W celu realizacji zadania dyrektor Zespołu Opieki Zdrowotnej w Zgorzelcu zobowiązuje się do przestrzegania zasad finansowania określonych w:

- a) rozporządzeniu Ministra Zdrowia i Opieki Społecznej z dnia 25 września 1997 r. w sprawie szczegółowych zasad oraz trybu refundacji, a także sposobu przekazywania przez aptekę danych dotyczących obrotu lekami refundowanymi oraz ich zakresu (Dz. U. Nr 124, poz. 797),
- b) ustawie z dnia 5 stycznia 1991 r. — Prawo budżetowe (tj. Dz. U. z 1993 r. Nr 72, poz. 343 z późn. zm.).

§ 4

Porozumienie zostaje zawarte na czas nieokreślony.

§ 5

Zmiany w porozumieniu mogą być wprowadzone w takim samym trybie jak jego zawarcie.

§ 6

Porozumienie wchodzi w życie po upływie 14 dni od dnia ogłoszenia w Dzienniku Urzędowym Województwa Jeleniogórskiego.

§ 7

Porozumienie sporządzono w 5 jednobrzmiących egzemplarzach.

Przyjmujący:
Dyrektor Zespołu
Opieki Zdrowotnej
w Zgorzelcu
Jan Marian Kruk

Przekazujący
Wojewoda Jeleniogórski
Janusz Pezda

151

ANEKS NR 1/97
z dnia 5 grudnia 1997 roku

do porozumienia nr 23/90 z dnia 30.08.1990 r. w sprawie powierzenia-przyjęcia zadań rządowej administracji ogólnej zawarty pomiędzy: kierownikiem Urzędu Rejonowego w Jeleniej Górze — Krystyną Słomską i prezydentem miasta Jelenia Góra — Zofią Czernow (Dz. Urz. Województwa Jeleniogórskiego nr 16, poz. 251, z 1991 r. Nr 13, poz. 89 i z 1993 r. Nr 8, poz. 70, z 1995 r. Nr 7, poz. 35)

§ 1

W związku z wejściem w życie ustawy z dnia 22.08.1997 r. o zmianie ustawy — Prawo budowlane, ustawy o zagospodarowaniu przestrzennym oraz niektórych ustaw (Dz. U. Nr 111, poz. 726), § 3 aneksu nr 1/95 z dnia 23.01.1995 r. otrzymuje brzmienie: „Nie podlegają przekazaniu organom samorządu terytorialnego uprawnienia kierownika Urzędu Rejonowego w Jeleniej Górze w sprawach:

- nadzoru architektoniczno-budowlanego, w których inwestorem jest gmina, komunalna osoba prawna lub inny podmiot mienia komunalnego,
- specjalistycznego nadzoru budowlanego”.

§ 2

1. Zmienia się zapis § 3 aneksu 1/90 z dnia 21.09.1990 roku z tytułu przejęcia przez Urząd Rejonowy w Jeleniej Górze zadań, o których mowa § 1. Zapis ten otrzymuje brzmienie: „Budownictwo — 6,0 etatu”.
2. W przypadku znacznego wzrostu ilości inwestycji, których inwestorem jest gmina, ilość przekazanych etatów będzie ponownie negocjowana.
3. Pozostałe warunki porozumienia i aneksu nr 1/95 pozostają bez zmian.

§ 3

Aneks wchodzi w życie po upływie 14 dni od dnia ogłoszenia w Dzienniku Urzędowym Województwa Jeleniogórskiego.

§ 4

Niniejszy aneks sporządzono w 6 jednobrzmiących egzemplarzach: po 2 egzemplarze dla powierzającego i przyjmującego oraz 2 egzemplarze dla Urzędu Wojewódzkiego w Jeleniej Górze celem ogłoszenia w Dzienniku Urzędowym Województwa Jeleniogórskiego.

Kierownik Urzędu
Krystyna Słomska

Prezydent Miasta Jeleniej Góry
Zofia Czernow

152

ANEKS NR 1/97
z dnia 4 grudnia 1997 roku

do porozumienia nr 20/90 z dnia 27.08.1990 r. w sprawie powierzenia-przyjęcia zadań rządowej administracji ogólnej, zawarty pomiędzy: kierownikiem Urzędu Rejonowego w Jeleniej Górze — Krystyną Słomską i pełniącym funkcję burmistrza miasta Szklarska Poręba — Romanem Jaroszem (Dz. Urz. Województwa Jeleniogórskiego Nr 16, poz. 247, z 1991 r. Nr 16, poz. 58 i z 1994 r. Nr 2, poz. 15 i z 1995 r. Nr 7, poz. 32, 1995 r. Nr 23, poz. 89)

§ 1

W związku z wejściem w życie ustawy z dnia 22.08.1997 r. o zmianie ustawy — Prawo budowlane, ustawy o zagospodarowaniu przestrzennym oraz niektórych ustaw (Dz. U. Nr 111, poz. 726), § 3 aneksu nr 1/95 z dnia 10.01.1995 r. otrzymuje brzmienie: „Nie

podlegają przekazaniu organom samorządu terytorialnego uprawnień kierownika Urzędu Rejonowego w Jeleniej Górze w sprawach:

- nadzoru architektoniczno-budowlanego, w których inwestorem jest gmina, komunalna osoba prawna lub inny podmiot mienia komunalnego,
- specjalistycznego nadzoru budowlanego”.

§ 2

1. Zmienia się zapis § 2 aneksu 2/95 z dnia 28.03.1995 roku z tytułu przejścia przez Urząd Rejonowy w Jeleniej Górze zadań, o których mowa § 1. Zapis ten otrzymuje brzmienie: „Budownictwo — 1,75 etatu”.
2. Pozostałe warunki porozumienia i aneksu nr 1/95 pozostają bez zmian.

§ 3

Aneks wchodzi w życie po upływie 14 dni od dnia ogłoszenia w Dzienniku Urzędowym Województwa Jeleniogórskiego.

§ 4

Niniejszy aneks sporządzono w 6 jednobrzmiących egzemplarzach: po 2 egzemplarze dla powierzającego i przyjmującego oraz 2 egzemplarze dla Urzędu Wojewódzkiego w Jeleniej Górze celem ogłoszenia w Dzienniku Urzędowym Województwa Jeleniogórskiego.

Kierownik Urzędu
Krystyna Słomska

Pełniący funkcję burmistrza miasta
Roman Jarosz

153

ANEKS NR 1/97

z dnia 8 grudnia 1997 roku

do porozumienia nr 6/90 z dnia 32408.1990 r. w sprawie powierzenia-przyjęcia zadań rządowej administracji ogólnej, zawarty pomiędzy: kierownikiem Urzędu Rejonowego w Jeleniej Górze — Krystyną Słomską i burmistrzem miasta Karpacza — Józefem Piotrowskim (Dz. Urz. Województwa Jeleniogórskiego Nr 16, poz. 237, z 1993 r. Nr 7, poz. 27, z 1995 r. Nr 17, poz. 73)

§ 1

W związku z wejściem w życie ustawy z dnia 22.08.1997 r. o zmianie ustawy — Prawo budowlane, ustawy o zagospodarowaniu przestrzennym oraz niektórych ustaw (Dz. U. Nr 111, poz. 726), § 3 aneksu nr 1/95 z dnia 14.03.1995 r. otrzymuje brzmienie: „Nie podlegają przekazaniu organom samorządu terytorialnego uprawnień kierownika Urzędu Rejonowego w Jeleniej Górze w sprawach:

- nadzoru architektoniczno-budowlanego, w których inwestorem jest gmina, komunalna osoba prawna lub inny podmiot mienia komunalnego,
- specjalistycznego nadzoru budowlanego”.

§ 2

1. Zmienia się zapis § 3 aneksu 2/93 z dnia 31.12.1990 roku z tytułu przejścia przez Urząd Rejonowy w Jeleniej Górze zadań, o których mowa § 1. Zapis ten otrzymuje brzmienie: „Budownictwo 1,75 etatu”.

2. Pozostałe warunki porozumienia i aneksu nr 1/95 pozostają bez zmian.

§ 3

Aneks wchodzi w życie po upływie 14 dni od dnia ogłoszenia w Dzienniku Urzędowym Województwa Jeleniogórskiego.

§ 4

Niniejszy aneks sporządzono w 6 jednobrzmiących egzemplarzach: po 2 egzemplarze dla powierzającego i przyjmującego oraz 2 egzemplarze dla Urzędu Wojewódzkiego w Jeleniej Górze celem ogłoszenia w Dzienniku Urzędowym Województwa Jeleniogórskiego.

Kierownik Urzędu
Krystyna Słomska

Burmistrz Miasta Karpacza
Józef Piotrowski

154

ANEKS NR 1/97

z dnia 5 grudnia 1997 roku

do porozumienia nr 11/90 z dnia 24.08.1990 r. w sprawie powierzenia-przyjęcia zadań rządowej administracji ogólnej, zawarty pomiędzy: kierownikiem Urzędu Rejonowego w Jeleniej Górze — Krystyną Słomską i burmistrzem miasta Kamienna Góra — Arturem Zielińskim (Dz. Urz. Województwa Jeleniogórskiego Nr 16, poz. 235, z 1991 r. Nr 17, poz. 113, z 1993 r. Nr 9, poz. 73, i z 1994 r. Nr 2, poz. 4, z 1995 r. Nr 10, poz. 45, z 1996 r. Nr 25, poz. 42)

§ 1

W związku z wejściem w życie ustawy z dnia 22.08.1997 r. o zmianie ustawy — Prawo budowlane, ustawy o zagospodarowaniu przestrzennym oraz niektórych ustaw (Dz. U. Nr 111, poz. 726), § 3 aneksu nr 1/95 z dnia 8.02.1995 r. otrzymuje brzmienie: „Nie podlegają przekazaniu organom samorządu terytorialnego uprawnień kierownika Urzędu Rejonowego w Jeleniej Górze w sprawach:

- nadzoru architektoniczno-budowlanego, w których inwestorem jest gmina, komunalna osoba prawna lub inny podmiot mienia komunalnego,
- specjalistycznego nadzoru budowlanego”.

§ 2

1. Zmienia się zapis § 2 aneksu 8/96 z dnia 11.06.1996 roku z tytułu przejścia przez Urząd Rejonowy w Jeleniej Górze zadań, o których mowa § 1. Zapis ten otrzymuje brzmienie: „Budownictwo — 3,0 etatu”.
2. Pozostałe warunki porozumienia i aneksu nr 1/95 pozostają bez zmian.

§ 3

Aneks wchodzi w życie po upływie 14 dni od dnia ogłoszenia w Dzienniku Urzędowym Województwa Jeleniogórskiego.

§ 4

Niniejszy aneks sporządzono w 6 jednobrzmiących egzemplarzach: po 2 egzemplarze dla powierzającego i przyjmującego oraz 2 egzemplarze dla Urzędu Wojewódzkiego w Jeleniej Górze celem ogłoszenia w Dzienniku Urzędowym Województwa Jeleniogórskiego.

Kierownik Urzędu
Krystyna Słomska

Burmistrz Miasta Kamiennej Góry
mgr Artur Zieliński

Wydawca: Urząd Wojewódzki w Jeleniej Górze

Redakcja: Wydział Prawno-Organizacyjny Urzędu Wojewódzkiego w Jeleniej Górze, pl. Ratuszowy 56, tel. 75-257-40, redaktor naczelny — Teresa Szarek

Skład, organizacja druku i kolportaż: Zakład Obsługi Urzędu Wojewódzkiego w Jeleniej Górze, pl. Ratuszowy 56, tel. 647-299 w. 286

Tłoczono z polecenia Wojewody Jeleniogórskiego w Zakładzie Obsługi Urzędu Wojewódzkiego w Jeleniej Górze.

Cena 0,65 zł