



DZIENNIK URZĘDOWY WOJEWÓDZTWA JELENIOGÓRSKIEGO

Jelenia Góra, dnia 30 lipca 1998 r.

Nr 36

TREŚĆ:

Poz.:

UCHWAŁY ORGANÓW SAMORZĄDOWYCH Egz. obow.

- 61 – uchwała nr 392/XLIV/98 Rady Gminy Mysłakowice z dnia 29 maja 1998 r. w sprawie wprowadzenia zmiany w miejscowym planie ogólnym zagospodarowania przestrzennego gminy Mysłakowice 243
- 62 – uchwała nr CXIII/453/98 Rady Miejskiej Gminy Leśna z dnia 4 czerwca 1998 r. w sprawie wprowadzenia zmian w miejscowym planie ogólnym zagospodarowania przestrzennego miasta i gminy Leśna 246

POROZUMIENIA

- 63 – porozumienie nr 5/98 z dnia 15 lipca 1998 r. zawarte pomiędzy wojewodą jeleniogórskim a dyrektorem Jeleniogórskiego Ośrodka Medycyny Pracy w Jeleniej Górze w sprawie powierzenia zadań związanych z obsługą lekarza dyżurnego województwa jeleniogórskiego. 249

61

UCHWAŁA NR 392/XLIV/98 Rady Gminy Mysłakowice z dnia 29 maja 1998 r.

w sprawie wprowadzenia zmiany w miejscowym planie ogólnym zagospodarowania przestrzennego gminy Mysłakowice.

Na podstawie art. 18 ust. 2 pkt 5 ustawy z dnia 8 marca 1990 r. o samorządzie terytorialnym (tekst jedn. Dz. U. Nr 13, poz. 74 z 1996 r. z późn. zm.) oraz na podstawie art. 26 ustawy z dnia 7 lipca 1994 r. o zagospodarowaniu przestrzennym (Dz. U. Nr 89 poz. 415 z późn. zm.) Rada Gminy Mysłakowice uchwała, co następuje:

§ 1

1. W miejscowym planie ogólnym zagospodarowania przestrzennego Gminy Mysłakowice uchwalonym uchwałą Rady Gminy Mysłakowice nr 248/XXX/93 z dnia 27.03.1993 r. w sprawie uchwalenia miejscowego planu ogólnego zagospodarowania przestrzennego gminy Mysłakowice (Dz. Urz. Woj. Jeleniogórskiego Nr 14, poz. 93 z dnia 26.04.1993 r.; zmiany: Dz. Urz. Woj. Jeleniogórskiego Nr 32, poz. 157 z 1994 r., Nr 43, poz. 81 z 1997 r., Nr 5, poz. 8 z 1998 r.) wprowadza się zmianę dotyczącą ustalonego użytkowania i zasad zagospodarowania terenów położonych w obrębie jednostki A – Mysłakowice.
2. Integralną częścią zmiany w planie jest rysunek nr 1 w skali 1:5000 stanowiący załącznik graficzny do niniejszej uchwały.

§ 2

1. Przedmiotem zmiany w planie są:
 - 1) tereny stawów hodowlanych i upraw polowych oznaczone symbolem A67 RR/RZ (część dz. nr 421/2 w Mysłakowicach – po odnowieniu ewidencji gruntów dz. nr 90).
 - 2) tereny zabudowy mieszkaniowo-usługowej oznaczone symbolem A68 MN/U (część dz. nr 421/2 i dz. nr 421/8 w Mysłakowicach – po odnowieniu ewidencji gruntów dz. nr 90 i dz. nr 89).
2. Dla terenów, o których mowa w ust. 1, zakres ustaleń zmian w planie obejmuje:
 - 1) przeznaczenie terenu oraz linie rozgraniczające tereny o różnych funkcjach.
 - 2) warunki, zasady i standardy kształtowania zabudowy i urządzenia terenu.

- 3) zasady obsługi w zakresie infrastruktury technicznej.
- 4) szczegółowe warunki zagospodarowania terenów wynikające z potrzeb ochrony środowiska.

§ 3

1. Wyznacza się w obrębie wsi Mysłakowice tereny stawów hodowlanych i upraw polowych oznaczone symbolem A67 RR/RZ.
2. Na terenach, o których mowa w ust. 1, dopuszcza się ponadto realizację:
 - 1) obiektu gospodarczego związanego z obsługą stawów rybnych.

§ 4

1. Wyznacza się w obrębie wsi Mysłakowice tereny zabudowy mieszkaniowo-usługowej oznaczone symbolem A68 MN/U z przeznaczeniem podstawowym obejmującym:
 - 1) zabudowę mieszkalno-usługową.
 - 2) obsługę podróży i gastronomię.
2. Na terenach, o których mowa w ust. 1, dopuszcza się ponadto realizację:
 - 1) parkingu.
 - 2) obiektów i sieci infrastruktury technicznej.
 - 3) zieleni urządzonej.
3. Dla terenów, o których mowa w ust. 1, ustala się następujące zasady zagospodarowania terenu i kształtowania zabudowy:
 - 1) nieprzekraczalna linia zabudowy od drogi nr 12101 KD V 100 m.
 - 2) maksymalna liczba kondygnacji 2 (w tym poddasze użytkowe).
 - 3) dach stromy, wielospadowy, kryty dachówką i zalecanym spadku 45-55 stopni.
 - 4) zastosowanie tradycyjnych materiałów budowlanych (drewno, tynk zamiast okładzin panelowych, dachówka lub inne materiały ekologiczne).
 - 5) zastosowanie rozwiązań bryły i wystroju zewnętrznego nawiązującego do lokalnych tradycji budowlanych.

§ 5

1. Ustala się następujące warunki zagospodarowania terenu wynikające z potrzeb ochrony środowiska:
 - 1) inwestycje prowadzone w obrębie terenów objętych zmianą w planie winny spełniać wymagania w zakresie ochrony środowiska określone stosownymi przepisami szczególnymi.
 - 2) prowadzona działalność usługowa nie może powodować uciążliwości dla środowiska i zdrowia ludności, a jej ewentualne oddziaływanie nie może wykraczać poza teren lokalizacji danego obiektu.

- 3) ustala się zakaz lokalizacji obiektów powodujących przekroczenia dopuszczalnych, określonych w odpowiednich przepisach, stężeń substancji zanieczyszczających powietrze.
 - 4) ustala się ochronę wód powierzchniowych i podziemnych z zachowaniem wymogów wynikających z obowiązujących przepisów.
 - 5) ustala się ochronę istniejącej szaty roślinnej.
 - 6) ustala się wprowadzenie zieleni izolacyjnej na terenie parkingu.
2. Ustala się następujące zasady obsługi w zakresie infrastruktury technicznej i komunikacji:
- 1) zaopatrzenie w wodę we własnym zakresie ze studni.
 - 2) w zakresie odprowadzania ścieków przewidzieć rozwiązania indywidualne do gromadzenia i oczyszczania ścieków zgodnie z wymaganiami dotyczącymi ochrony wód powierzchniowych i podziemnych i przy zachowaniu wymogów wynikających z obowiązujących przepisów.
 - 3) ogrzewanie gazowe, na olej opalowy lub inne ogrzewanie ekologiczne.
 - 4) zaopatrzenie w energię elektryczną określi się w zasadach technicznych warunków przyłączenia ustalonych przez Zakład Energetyczny w Jeleniej Górze.
 - 5) dojazd od drogi wojewódzkiej nr 12101 KD V.

§ 6

Ustala się stawkę procentową w wysokości 30% służącą naliczeniu jednorazowych opłat, o których mowa w art. 36. ust. 3 ustawy o zagospodarowaniu przestrzennym.

§ 7

Dla terenu objętego ustaleniami zmiany w planie tracą moc ustalenia planu ogólnego zagospodarowania przestrzennego gminy Mysłakowice uchwaolnego uchwałą Rady Gminy Mysłakowice nr 248/XXX/93 z dnia 27.03.1993 r. (Dz. Urz. Woj. Jeleniogórskiego Nr 14, poz. 93 z dnia 26.04.1993 r.; zmiany: Dz. Urz. Woj. Jeleniogórskiego Nr 32, poz. 157 z 1994 r., Nr 43, poz. 81 z 1997 r., Nr 5, poz. 8 z 1998 r.).

§ 8

Wykonanie uchwały powierza się Zarządowi Gminy Mysłakowice.

§ 9

Uchwała wchodzi w życie z terminie 14 dni o daty ogłoszenia w Dzienniku Urzędowym Województwa Jeleniogórskiego.

Przewodniczący
Rady Gminy Mysłakowice
Eugeniusz Kleśta

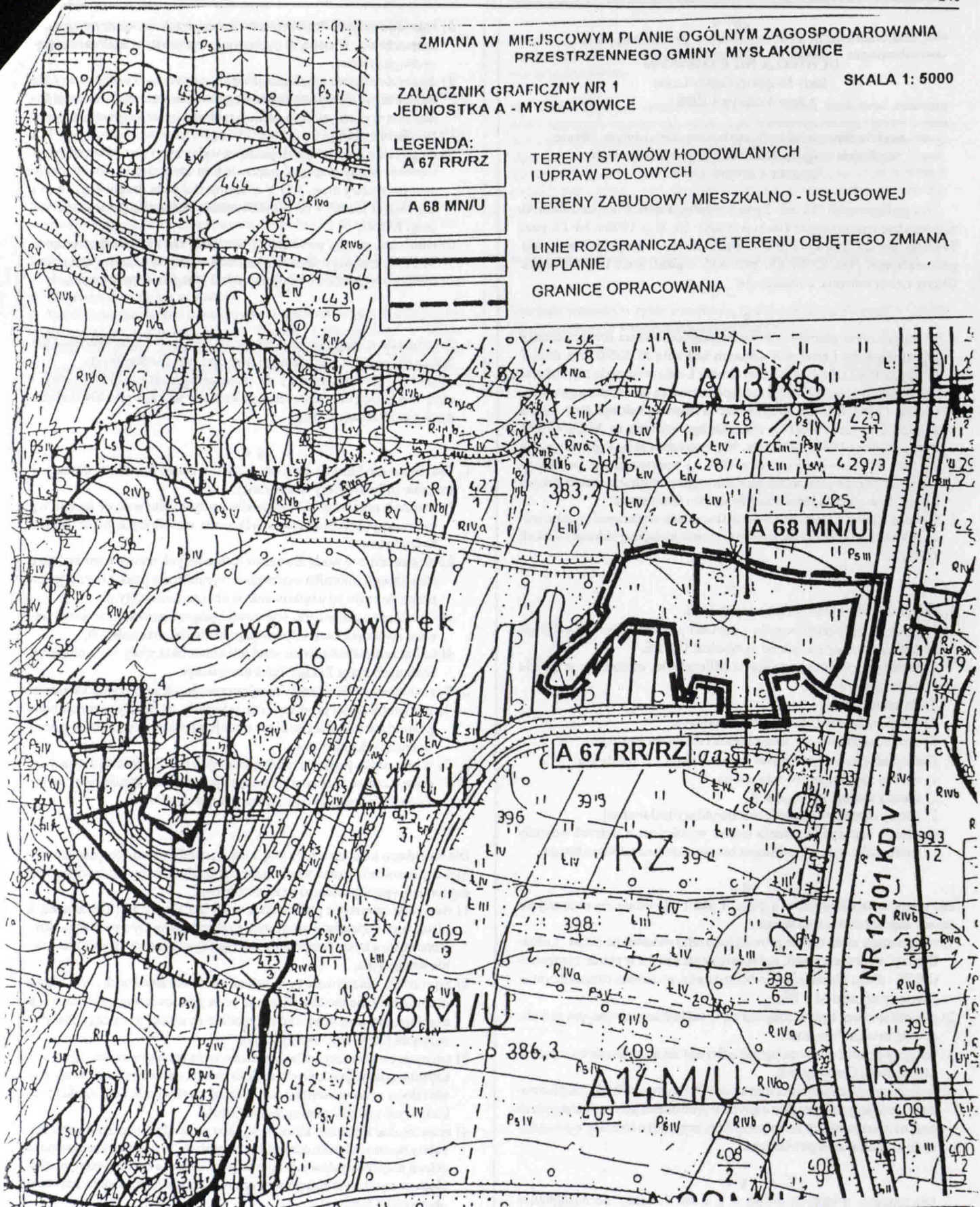
ZMIANA W MIEJSCOWYM PLANIE OGÓLNYM ZAGOSPODAROWANIA PRZESTRZENNEGO GMINY MYŚLAKOWICE

ZAŁĄCZNIK GRAFICZNY NR 1
JEDNOSTKA A - MYŚLAKOWICE

SKALA 1: 5000

LEGENDA:

- A 67 RR/RZ TERENY STAWÓW HODOWLANYCH I UPRAW POŁOWYCH
- A 68 MN/U TERENY ZABUDOWY MIESZKALNO - USŁUGOWEJ
- LINIE ROZGRANICZAJĄCE TERENU OBJĘTEGO ZMIANĄ W PLANIE
- GRANICE OPRACOWANIA



JELENIOGÓRSKIE BIURO PLANOWANIA I PROJEKTOWANIA sp. zoo Jelenia Góra, ul. Mickiewicza 26 tel. 7523245, 7524895	
ZMIANA W MIEJSCOWYM PLANIE OGÓLNYM ZAGOSPODAROWANIA PRZESTRZENNEGO GMINY MYŚLAKOWICE	
Uchwała Nr	
UMOWA 350/98	ZAŁĄCZNIK GRAFICZNY NR 1 DO UCHWAŁY SKALA 1: 5000
MAJ 1998	ZESPÓŁ AUTORSKI: ARCH. JANUSZ KORZEŃ (UPRAW. URBANISTYCZNE NR 305/88) MGR URSZULA KOZŁOWSKA

62

UCHWAŁA NR CXIII/453/98

Rady Miejskiej Gminy Leśna
z dnia 4 czerwca 1998 r.

w sprawie wprowadzenia zmian w miejscowym planie
ogólnym zagospodarowania przestrzennego
miasta i gminy Leśna

Na podstawie art. 18 ust. 2 pkt 5 ustawy z dnia 8 marca 1990 r. o samorządzie terytorialnym (tekst jednolity Dz. U. z 1996 r. Nr 13, poz. 74) oraz art. 26 ustawy z dnia 7 lipca 1994 r. o zagospodarowaniu przestrzennym (Dz. U. Nr 89, poz. 415 z późn. zm.) Rada Miejska Gminy Leśna uchwala, co następuje:

§ 1

1. W miejscowym planie ogólnym zagospodarowania przestrzennego miasta i gminy Leśna uchwalonym uchwałą nr X/58/90 z dnia 7 listopada 1990 r. Rady Miejskiej Gminy Leśna w sprawie uchwalenia miejscowego planu ogólnego zagospodarowania przestrzennego miasta i gminy Leśna (Dz. Urz. Województwa Jeleniogórskiego Nr 1, poz. 2 z dnia 22 stycznia 1991 r.) zmienionego uchwałą nr XLIX/426/94 z dnia 13 maja 1994 r. (Dz. Urz. Województwa Jeleniogórskiego Nr 24, poz. 126 z dnia 17 czerwca 1994 r.) wprowadza się zmiany w planie dotyczące ustalonego sposobu zagospodarowania terenów położonych w obrębie jednostki Miłoszów i Grabiszycze.
2. Granice terenów objętych zmianami w planie oznaczono w załączniku graficznym stanowiącym integralną część niniejszej uchwały w skali 1:10000.

§ 2

1. Przedmiotem ustaleń zmiany w planie są:
 - 1) tereny eksploatacji bazaltu i zakładu przerobczego w Grabiszycach, oznaczone w planie symbolem O 6 PE,
 - 2) tereny eksploatacji bazaltu w Miłoszowie, oznaczone w planie symbolem M 9 PE,
 - 3) droga zakładowa,
 - 4) drogi dojazdowe dla transportu surowca,
 - 5) drogi dojazdowe dla zaopatrzenia i ruchu osobowego.
2. Dla terenów, o których mowa w ust. 1 pkt 1 i 2, ustala się:
 - 1) zasady zagospodarowania terenu,
 - 2) zasady obsługi komunikacji,
 - 3) zasady obsługi w zakresie infrastruktury technicznej,
 - 4) zasady zagospodarowania terenu wynikające z potrzeb ochrony środowiska oraz zapewnienia bezpieczeństwa powszechnego.

§ 3

Dla terenów określonych w § 2 ust. 1 pkt 1 i 2, ustala się następujące zasady zagospodarowania terenu:

- 1) eksploatacja złoża będzie prowadzona odkrywkowo na złożu "Leśna-Brzozy" w Grabiszycach, na terenie oznaczonym w planie symbolem O 6 PE i złożu "Miłoszów" w Miłoszowie, na terenie oznaczonym w planie symbolem M 9 PE,
- 2) przerób surowca będzie odbywał się w zakładzie przerobczym zlokalizowanym w Grabiszycach,
- 3) wstępny przerób surowca będzie odbywał się na terenach wyrobisk w Miłoszowie i Grabiszycach,
- 4) projektowanie zwałowiska mas skalnych i ziemnych będą lokalizowane w istniejących i projektowanych wyrobiskach poeksploatacyjnych oraz na zwałowiskach zewnętrznych w przypadku terenów wymagających kształtowania powierzchni.

§ 4

1. Dla terenów, o których mowa w § 2 ust. 1, ustala się następujące zasady obsługi w zakresie komunikacji:
 - 1) surowiec będzie transportowany z miejsca eksploatacji w Miłoszowie do zakładu przerobczego w Grabiszycach drogą zakładową, wykorzystującą istniejącą drogę gruntową, odpowiednio poszerzoną i utwardzoną,
 - 2) przetworzony surowiec będzie transportowany z zakładu przerobczego w Grabiszycach istniejącymi drogami gruntowymi, odpowiednio poszerzonymi i utwardzonymi i włączonymi do układu dróg publicznych w Leśnej,

- 3) dojazd do miejsca eksploatacji w Grabiszycach, wykorzystywany dla zaopatrzenia i transportu osobowego realizowany będzie istniejącą drogą gminną,
- 4) dojazd do miejsca eksploatacji w Miłoszowie, wykorzystywany dla zaopatrzenia transportu osobowego realizowany będzie drogą dojazdową wykorzystującą istniejącą drogę gruntową, odpowiednio zmodernizowaną,
- 5) droga zakładowa i drogi dojazdowe wykorzystywane dla transportu surowca winny posiadać odpowiednio utwardzoną nawierzchnię oraz parametry drogi KD V o szerokości pasa drogowego 16 m i szerokości jezdni 7 m, z możliwością obniżenia parametrów do drogi KD VI,
- 6) tymczasowe drogi wewnętrzne wyrobisk i na zwałowiskach poprowadzone zostaną w sposób określony w projekcie zagospodarowania złoża, zgodnie z obowiązującymi przepisami górnictwa.

§ 5

1. Korzystanie z dróg publicznych przez transport ciężki odbywać się będzie na zasadach określonych w przepisach szczególnych.
2. Zakład będzie zobowiązany do ponoszenia kosztów modernizacji i utrzymania dróg dojazdowych oraz kosztów wykupu gruntów związanych z modernizacją dróg.

§ 6

1. Dla terenów, o których mowa w § 2 ust. 1, ustala się zasady obsługi w zakresie infrastruktury technicznej:
 - 1) zasilanie obiektów w energię elektryczną odbywać się będzie wg technicznych warunków przyłączenia określonych przez Zakład Energetyczny,
 - 2) zaopatrzenie w wodę dla celów technicznych realizowane będzie z istniejącego zbiornika wodnego w wyrobiskach poeksploatacyjnych przy założeniu jej użytkowania w obiegu zamkniętym,
 - 3) rozwiązania gospodarki ściekowej będą realizowane z wykorzystaniem zbiornika bezodpływowego lub toalet przenośnych,
 - 4) podłączenie obiektów do sieci telekomunikacyjnej wg warunków wydanych przez Zakład Telekomunikacji.
2. Dla istniejącej linii energetycznej przyjmuje się następujące ustalenia:
 - 1) utrzymuje się jej przebieg przy założeniu, że roboty górnicze będą prowadzone w odległości nie mniejszej niż dopuszczalna wg obowiązujących przepisów,
 - 2) w przypadku podjęcia robót górniczych w odległości mniejszej niż dopuszczalna wg obowiązujących przepisów zakłada się przeniesienie linii energetycznej poza granice działki.

§ 7

Dla terenów, o których mowa w § 2 ust. 1, ustala się następujące zasady zagospodarowania terenu wynikające z potrzeb ochrony środowiska oraz zapewnienia powszechnego bezpieczeństwa:

- 1) wszystkie inwestycje prowadzone w obrębie terenu objętego zmianą w planie winny spełniać wymagania w zakresie ochrony środowiska określone stosownymi przepisami szczególnymi, w tym ustawy o ochronie środowiska,
- 2) zagrożenia, uciążliwość bądź szkodliwość dla środowiska wywołana eksploatacją nie może wykraczać poza granice terenu górnictwa, a eksploatacja musi odbywać się zgodnie ze sztuką górnictwa i obowiązującymi przepisami szczególnymi,
- 3) tereny poeksploatacyjne będą sukcesywnie rekultywowane, zgodnie z uzyskaną decyzją o kierunku rekultywacji, na warunkach i w sposób określony w dokumentacji technicznej zwałowania i w projekcie rekultywacji terenów poeksploatacyjnych,
- 4) masy skalne i ziemne, które w wyniku prowadzenia eksploatacji kopaliny będzie należało usunąć i przemieścić, zostaną wykorzystane w celach nieprzemysłowych do przeprowadzenia rekultywacji wyeksploatowanych wyrobisk górniczych i ukształtowania powierzchni przeobrażonych terenów,
- 5) ze względu na zmiany w krajobrazie i możliwość występowania negatywnych skutków górniczej eksploatacji kopaliny wprowadzone będą nasadzenia zieleni izolacyjnej,
- 6) ze względu na możliwość występowania negatywnych skutków górniczej eksploatacji kopaliny zakład będzie prowadzić lokalny monitoring środowiska,
- 7) uciążliwości dla ludzi wynikające z transportu urobku nie mogą przekraczać wartości określonych w odpowiednich Polskich Normach,
- 8) w przypadku natrafienia w czasie prac ziemnych na relikty archeologiczne

giczne należy wstrzymać prace i powiadomić Wojewódzkiego Konserwatora Zabytków.

§ 8

1. Utrzymuje się możliwość rekreacyjnego zagospodarowania wyrobisk po zakończeniu eksploatacji.
2. Tereny zrehabilitowane mogą być sukcesywnie przekazywane na własność gminy.

§ 9

1. Przedsiębiorca przed rozpoczęciem działalności górniczej dokona inwentaryzacji technicznej budynków położonych w obrębie i w bezpośrednim sąsiedztwie terenu górniczego.
2. W przypadku wystąpienia szkód górniczych na skutek prowadzonej eksploatacji przedsiębiorca zobowiązany jest zgodnie z obowiązującymi przepisami do ich usunięcia.
3. Budowlana działalność inwestycyjna w granicach terenów górniczych, nie związana z eksploatacją złóż bazaltu "Leśna-Brzozy" i "Milośzów" winna być ograniczona i uzależniona od specjalistycznych badań sejsmicznych ze względu na występowanie drgań sejsmicznych i rozrzutu odłamków skalnych.

§ 10

Ustala się stawkę procentową w wysokości 30%, służącą naliczeniu jednorazowych opłat, o których mowa w art. 36 ustawy o zagospodarowaniu przestrzennym.

§ 11

Dla terenu objętego ustaleniami zmian w planie tracą moc ustalenia planu ogólnego zagospodarowania przestrzennego miasta i gminy Leśna uchwalonego uchwałą nr X/58/90 z dnia 7 listopada 1990 r. Rady Miejskiej Gminy Leśna (Dz. Urz. Województwa Jeleniogórskiego Nr 1, poz. 2 z dnia 22 stycznia 1991 r.), zmienionego uchwałą nr XLIX/426/94 z dnia 13 maja 1994 r. (Dz. Urz. Województwa Jeleniogórskiego Nr 24, poz. 126 z dnia 17 czerwca 1994 r.).

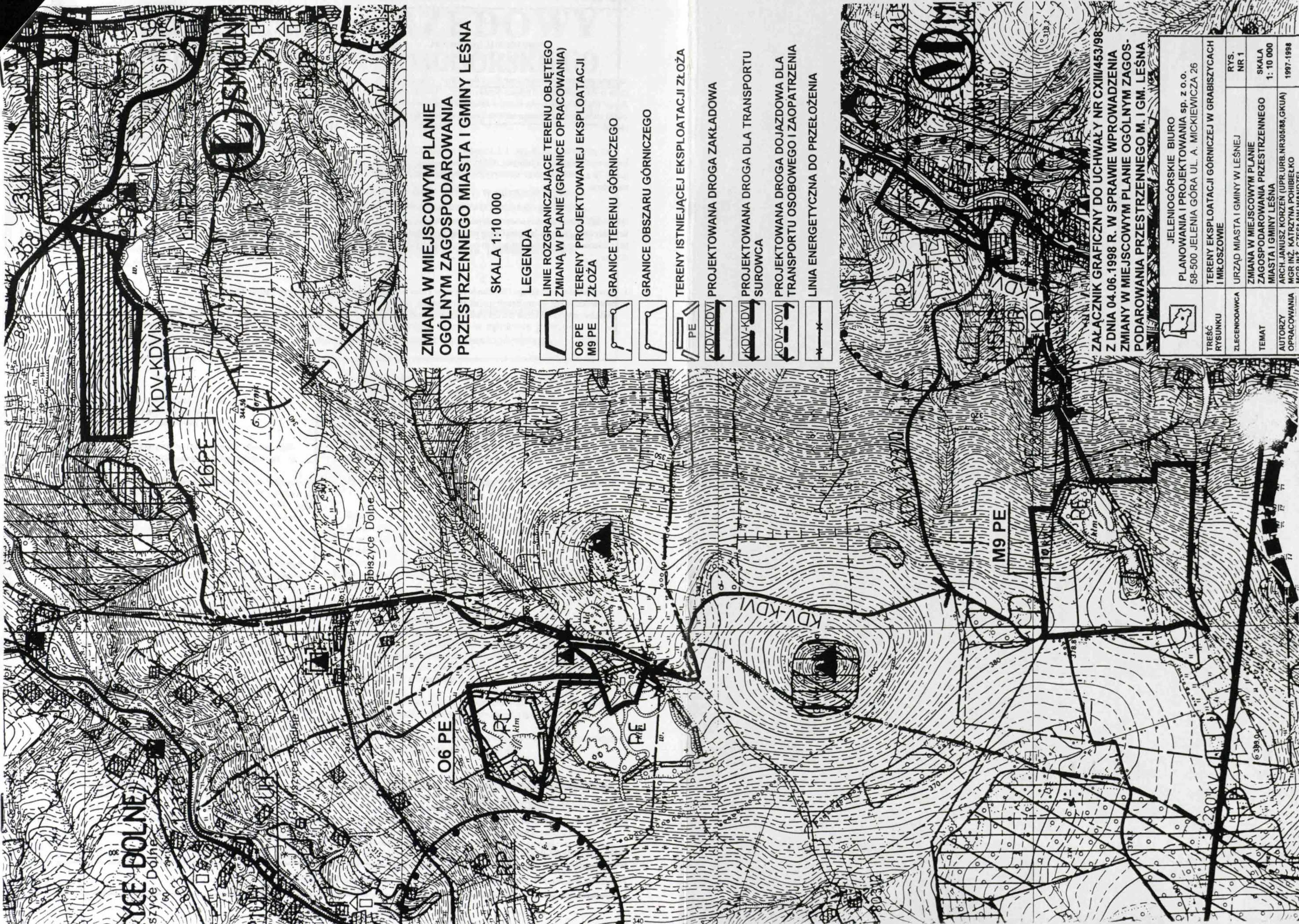
§ 12

Wykonanie uchwały powierza się Zarządowi Miasta i Gminy Leśna.

§ 13

Uchwała wchodzi w życie w terminie 14 dni od daty ogłoszenia w Dzienniku Urzędowym Województwa Jeleniogórskiego.










Przewodniczący
Rady Miasta i Gminy
Jan Trzaskacz




**ZMIANA W MIEJSCOWYM PLANIE
OGÓLNYM ZAGOSPODAROWANIA
PRZESTRZENNEGO MIASTA I GMINY LEŚNA**

SKALA 1:10 000

LEGENDA

-  LINIE ROZGRANICZAJĄCE TERENU OBJĘTEGO ZMIANĄ W PLANIE (GRANICE OPRACOWANIA)
-  TERENY PROJEKTOWANEJ EKSPLOATACJI ZŁOŻA
-  GRANICE TERENU GÓRNICZEGO
-  GRANICE OBSZARU GÓRNICZEGO
-  TERENY ISTNIEJĄCEJ EKSPLOATACJI ZŁOŻA
-  PROJEKTOWANA DROGA ZAKŁADOWA
-  PROJEKTOWANA DROGA DLA TRANSPORTU SUROWCA
-  PROJEKTOWANA DROGA DOJAZDOWA DLA TRANSPORTU OSOBOWEGO I ZAOPATRZENIA
-  LINIA ENERGETYCZNA DO PRZEŁOŻENIA

	JELEŃNIOGÓRSKIE BIURO PLANOWANIA I PROJEKTOWANIA sp. z o.o. 58-500 JELENIA GÓRA UL. A. MICKIEWICZA 26
TRZEŚĆ RYSUNKU	TERENY EKSPLOATACJI GÓRNICZEJ W GRABISZYCACH I MIKOŁOZOWIE
ZLECENIODAWCA	URZĄD MIASTA I GMINY W LEŚNEJ
TEMAT	ZMIANA W MIEJSCOWYM PLANIE ZAGOSPODAROWANIA PRZESTRZENNEGO MIASTA I GMINY LEŚNA
AUTORZY OPRACOWANIA	ARCH. JANUSZ KORZEN (UPR.URB.NR305/86, GKUA) MGR INŻ. KATRZYŃA POHIBIELKO MGR INŻ. CZESŁAW WANDZEL
	RYS. NR 1
	SKALA 1: 10 000
	1997-1998

ZALĄCZNIK GRAFICZNY DO UCHWAŁY NR CXIII/453/98
Z DNIA 04.06.1998 R. W SPRAWIE WPROWADZENIA
ZMIANY W MIEJSCOWYM PLANIE OGÓLNYM ZAGOS-
PODAROWANIA PRZESTRZENNEGO M. I GM. LEŚNA

63

POROZUMIENIE NR 5/98
z dnia 15 lipca 1998 r.

zawarte pomiędzy Sławomirem Kryszkowskim – wojewodą jeleniogórskim a Panią Barbarą Trębacz-Szutkowską – dyrektorem Jeleniogórskiego Ośrodka Medycyny Pracy w Jeleniej Górze w sprawie powierzenia zadań związanych z obsługą lekarza dyżurnego województwa jeleniogórskiego.

Na podstawie art. 8 ust. 1 i 3 ustawy z dnia 22 marca 1990 r. o terenowych organach rządowej administracji ogólnej (tj. Dz. U. nr 32, poz. 176 z 1998 r.) strony zawierające porozumienie postanawiają, co następuje:

§ 1

Wojewoda jeleniogórski powierza dyrektorowi Jeleniogórskiego Ośrodka Medycyny Pracy w Jeleniej Górze prowadzenie obsługi organizacyjnej i finansowo-księgowej lekarza dyżurnego województwa jeleniogórskiego.

§ 2

1. Dyrektor Jeleniogórskiego Ośrodka Medycyny Pracy w Jeleniej Górze zobowiązuje się do realizacji zadań określonych w § 1 w ramach środków przyznanych na ten cel z budżetu wojewody jeleniogórskiego.

2. W celu realizacji zadania dyrektor Jeleniogórskiego Ośrodka Medycyny Pracy w Jeleniej Górze zobowiązuje się do przestrzegania przepisów ustawy z dnia 5 stycznia 1991 r. – Prawo budżetowej (tj. z 1993 r. nr 72, poz. 343 z późn. zm.).

§ 3

Porozumienie obowiązuje do dnia 31 grudnia 1998 r.

§ 4

Zmiany w porozumieniu mogą być wprowadzone w takim samym trybie jak jego zawarcie.

§ 5

Porozumienie wchodzi w życie po upływie 14 dni od dnia ogłoszenia w Dzienniku Urzędowym Województwa Jeleniogórskiego.

§ 6

Porozumienie sporządzono w 5 jednobrzmiących egzemplarzach.

Dyrektor
Jeleniogórskiego Ośrodka
Medycyny Pracy
w Jeleniej Górze
Barbara Trębacz-Szutkowska

Wojewoda Jeleniogórski
Sławomir Kryszkowski

Wydawca: Urząd Wojewódzki w Jeleniej Górze

Redakcja: Wydział Prawno-Organizacyjny Urzędu Wojewódzkiego w Jeleniej Górze, pl. Ratuszowy 56, tel. 75-257-40,
redaktor naczelny – Teresa Szarek

Skład, organizacja druku i kolportaż: Zakład Obsługi Urzędu Wojewódzkiego w Jeleniej Górze, pl. Ratuszowy 56, tel. 76-47-299 w. 286

Tłoczono z polecenia Wojewody Jeleniogórskiego w Zakładzie Obsługi Urzędu Wojewódzkiego w Jeleniej Górze.

Cena 1,40 zł