



# DZIENNIK URZĘDOWY WOJEWÓDZTWA JELENIOGÓRSKIEGO

Jelenia Góra, dnia 13 lutego 1998 r.

Nr 5

TREŚĆ:

Poz.:

## ROZPORZĄDZENIA WOJEWODY

- 6 – rozporządzenie nr 2/98 z dnia 28 stycznia 1998 r. w sprawie przeprowadzenia poboru w 1998 r. w sprawie przeprowadzenia poboru w 1998 r. na terenie województwa jeleniogórskiego 36

## UCHWAŁY ORGANÓW SAMORZĄDOWYCH

- 7 – uchwała nr XXIV/152/97 Rady Gminy w Platerówce z dnia 29 listopada 1997 r. w sprawie zmiany statutu gminy Platerówka 39
- 8 – uchwała nr 308/XXXV/97 Rady Gminy Mysłakowice z dnia 29 listopada 1997 r. w sprawie wprowadzenia zmian w miejscowym planie ogólnym zagospodarowania przestrzennego gminy Mysłakowice 39
- 9 – uchwała nr XXXII/354/97 Rady Gminy i Miasta Nowogrodziec z dnia 29 grudnia 1997 r. w sprawie zmian w statucie gminy i miasta Nowogrodziec

6

### ROZPORZĄDZENIE NR 2/98

Wojewody Jeleniogórskiego  
z dnia 28 stycznia 1998 r.

#### w sprawie przeprowadzenia poboru w 1998 roku na terenie województwa jeleniogórskiego

Na podstawie art. 35 ust. 2 ustawy z dnia 21 listopada 1967 r. o powszechnym obowiązku obrony Rzeczypospolitej Polskiej (Dz. U. z 1992 r. Nr 4, poz. 16, zm.: Dz. U. Nr 40 poz. 174 i Nr 54, poz. 254 oraz z 1994 r. Nr 43, poz. 165, z 1996 r. Nr 7, poz. 44, Nr 10, poz. 56, Nr 106, poz. 496 oraz z 1997 r. Nr 6, poz. 31, Nr 28, poz. 153, Nr 80, poz. 495, Nr 88, poz. 554, Nr 121, poz. 770), art. 20 ust. 1 pkt 1 i art. 21 ustawy z dnia 22 marca 1990 roku o terenowych organach rządowej administracji ogólnej (Dz. U. Nr 21, poz. 123 z późn. zm.) oraz § 5 ust. 2 i § 11 rozporządzenia Rady Ministrów z dnia 5 czerwca 1992 r. w sprawie komisji lekarskich i komisji poborowych, wynagradzania za udział w ich pracy oraz odpłatności za badania specjalistyczne (Dz. U. z 1992 r. Nr 48, poz. 218, zm.: Dz. U. z 1993 r. Nr 80, poz. 376) – zarządza się, co następuje:

#### § 1

1. Wojewódzka Komisja Poborowa i Wojewódzka Komisja Lekarska w Jeleniej Górze działają na terenie województwa jeleniogórskiego.
2. Siedzibą Wojewódzkiej Komisji Poborowej i Wojewódzkiej Komisji Lekarskiej jest Urząd Wojewódzki w Jeleniej Górze, ul. Matejki 17.

#### § 2

Siedziby oraz zasięg terytorialny rejonowych komisji poborowych i rejonowych komisji lekarskich określa załącznik nr 1 do rozporządzenia.

#### § 3

Badania specjalistyczne i obserwacje poborowych przeprowadzają zakłady opieki zdrowotnej i lekarze określani w załączniku nr 2 do rozporządzenia.

#### § 4

Traci moc rozporządzenia Nr 3/97 Wojewody Jeleniogórskiego z dnia 11 lutego 1997 r. w sprawie przeprowadzenia poboru w 1997

roku na terenie województwa jeleniogórskiego (Dz. Urz. Woj. Jel. Nr 10, poz. 25).

#### § 5

Rozporządzenie wchodzi w życie po upływie 14 dni od daty ogłoszenia w Dzienniku Urzędowym Województwa Jeleniogórskiego.

Wojewoda  
Sławomir Kryszkowski

Załącznik nr 1  
do rozporządzenia nr 2/98  
Wojewody Jeleniogórskiego  
z dnia 28 stycznia 1998 r.

#### Siedziby i zasięg terytorialny działania rejonowych komisji poborowych i rejonowych komisji lekarskich

1. Rejonowa Komisja Poborowa i Rejonowa Komisja Lekarska w Bolesławcu obejmują swym zasięgiem działania obszar:  
miasta: Bolesławiec  
miasta i gminy: Lwówek Śląski, Nowogrodziec, Węgliniec,  
gminy: Bolesławiec, Osiecznica  
Siedzibą Rejonowej Komisji Poborowej i Rejonowej Komisji Lekarskiej w Bolesławcu jest Młodzieżowy Dom Kultury im. St. Wyspiańskiego, ul. Grunwaldzka nr 5.
2. Rejonowa Komisja Poborowa i Rejonowa Komisja Lekarska w Jeleniej Górze obejmują swym zasięgiem działania obszar:  
miasta: Jelenia Góra, Szklarska Poręba, Piechowice, Świeradów Zdrój  
miasta i gminy: Mirsk, Świerzawa, Wleń  
gminy: Jezów Sudecki, Stara Kamienica, Podgórzyn  
Siedzibą Rejonowej Komisji Poborowej i Rejonowej Komisji Lekarskiej w Jeleniej Górze jest Fundacja Kultury "Gancjana" Klub "Alcatraz", ul. Wolności 258.
3. Rejonowa Komisja Poborowa i Rejonowa Komisja Lekarska w Kamiennej Górze obejmują swym zasięgiem działania obszar:  
miasta: Kamienna Góra, Kowary, Karpacz, Wojcieszów

Bibl. Publ. m. st. W-wy  
547. Obow.



miasta i gminy: Bolków, Lubawka  
gminy: Janowice Wielkie, Kamienna Góra,  
Marciszów, Mysłakowice

Siedzibą Rejonowej Komisji Poborowej i Rejonowej Komisji Lekarskiej w Bolesławcu jest Młodzieżowy Dom Kultury im. St. Wyspiańskiego ul. Grunwaldzka nr 5

4. Rejonowa Komisja Poborowa i Rejonowa Komisja Lekarska w Lubaniu obejmują swym zasięgiem działania obszar:  
miasta: Lubań, Zawidów, Zgorzelec  
miasta i gminy: Bogatynia, Gryfów Śląski, Leśna, Lubomierz, Pieńsk  
gminy: Olszyna, Platerówka, Siekierczyn, Sulików, Lubań, Zgorzelec.

Siedzibą Rejonowej Komisji Poborowej i Rejonowej Komisji Lekarskiej w Lubaniu jest Urząd Rejonowy, ul. Mickiewicza 2.

Załącznik nr 2  
do rozporządzenia nr 2/98  
Wojewody Jeleniogórskiego  
z dnia 28 stycznia 1998 r.

**Zakłady opieki zdrowotnej i lekarze  
wyznaczeni do przeprowadzania badań  
specjalistycznych i obserwacji poborowych  
dla potrzeb Wojewódzkiej Komisji Lekarskiej  
w Jeleniej Górze**

Lp.	Zakład specjalistyczny godziny przyjęć	Imię i nazwisko lekarza - specjalność
1.	Wojewódzki Ośrodek Medycyny Pracy w Jeleniej Górze ul. Groszowa 1 codziennie od 8.00-12.00	Bożena Witowska-Rudy - neurolog
2.	Wojewódzki Ośrodek Medycyny Pracy w Jeleniej Górze ul. Groszowa 1 codziennie od 8.00-12.00	Grażyna Kurzeja - okulista
3.	Szpital Nr 2 Oddział Laryngologiczny, ul. Jagiellońska 26 codziennie od 8.00-10.00	Adam Kuźniar - laryngolog
4.	Wojewódzki Szpital Specjalistyczny Chorób Narządów Ruchu w Kamiennej Górze codziennie od 9.00-10.00	Ryszard Bronowicz - ortopeda
5.	Specjalistyczny Zespół Gruźlicy i Chorób Płuc w Kowarach codziennie od 9.00-10.00	Marian Krakowiak - pulmonolog
6.	Przychodnia Rejonowa Nr 2 ul. Ogińskiego 6 codziennie od 8.00-10.00	Maria Gil-Lubaszko - gastrolog
7.	Szpital Nr 2 ul. Jagiellońska 26 codziennie od 10.00-11.00	Jerzy Witelus - kardiolog
8.	Przychodnia Rejonowa Nr 2 ul. Ogińskiego 6 codziennie od 8.00-9.00	Barbara Makarewicz - dermatolog
9.	Szpital Nr 2 ul. Jagiellońska 26 codziennie od 10.00-11.00	Brunon Osadzin - urolog
10.	Wojewódzki Szpital dla Nerwowo i Psychiczenie Chorych w Bolesławcu codziennie od 8.00-10.00	Jan Zyg - psychiatra
11.	Wojewódzki Szpital dla Nerwowo i Psychiczenie Chorych w Bolesławcu codziennie od 8.0-14.00	Wojciech Krzywdziński - psycholog

**Zakłady opieki zdrowotnej i lekarze  
wyznaczeni do przeprowadzania badań  
specjalistycznych i obserwacji poborowych  
dla potrzeb Rejonowej Komisji Lekarskiej  
w Jeleniej Górze**

Lp.	Zakład specjalistyczny godziny przyjęć	Imię i nazwisko lekarza - specjalność
1.	Przychodnia Rejonowa Nr 2 ul. Ogińskiego 6 poniedziałki, wtorki od 10.00-12.00	Danuta Czarniecka - kardiolog
2.	Przychodnia Rejonowa Nr 3 ul. Sprzymierzonych 4 poniedziałki, piątki od 7.30-9.00	Włodzimierz Kościcki - neurolog
3.	Przychodnia Rejonowa Nr 1 ul. Bankowa 1 codziennie od 8.00-12.00	Ewa Klimowicz - dermatolog
4.	Szpital Nr 2 Oddz. Laryngologiczny ul. Jagiellońska 26, poniedziałki, piątki od 10.00-12.00	Marek Feliks - laryngolog
5.	Przychodnia Rejonowa Nr 2 ul. Ogińskiego 6 piątki od 12.00-13.00	Lesław Węgrzynowski - urolog
6.	Szpital Nr 2 ul. Jagiellońska 26 środy od 11.00-12.00	Andrzej Hanc - chirurg
7.	Przychodnia Rejonowa Nr 1 ul. Bankowa 1 codziennie od 11.00-12.00	Elżbieta Blomberg - psychiatra
8.	Przychodnia Rejonowa Nr 1 ul. Bankowa 1 poniedziałki, środy, piątki od 12.00-14.00	Józef Jezusek - ginekolog
9.	Przychodnia Rejonowa Nr 2 ul. Ogińskiego 6 codziennie bez wtorków od 8.30-13.00	Destina Tyblewska-Kundicz - psycholog
10.	Szpital Nr 1 ul. Żeromskiego 2 wtorki, czwartki od 13.00-14.00	Ryszard Supel - gastrolog
11.	Przychodnia Rejonowa Nr 3 ul. Sprzymierzonych 4 poniedziałki, środy od 12.00-13.00	Jolanta Gawdzik - okulista
12.	Wojewódzka Przychodnia Gruźlicy i Chorób Płuc ul. Grottgera 7 wtorki od 9.00-12.00	Teresa Grzegorzczak-Skibińska - pulmonolog
13.	Wojewódzka Przychodnia Gruźlicy i Chorób Płuc, ul. Grottgera 7 wtorki od 9.00-12.00	Małgorzata Jurdyga - pulmonolog
14.	Wojewódzkie Laboratorium Serologiczno-Bakteriologiczne ul. Ogińskiego 6 Pracownia Serologiczna codziennie od 8.00-10.00	Anna Bliźniuk
15.	Szpital Nr 2 Pracownia RTG ul. Żeromskiego 2 codziennie od 8.00-10.00 Opisywanie zdjęć	Ewa Kowtun  Jerzy Podobiński
16.	Przychodnia Rejonowa Nr 1 ul. Bankowa 1 środa od 8.00-15.00	Ewa Wodoklis-Kaczyńska - internista (badanie kobiet)



17.	Wojewódzka Przychodnia Stomatologiczna ul. Mickiewicza 30 codziennie bez piątku od 8.00-13.00	Urszula Łuźniak - stomatolog
18.	Rejonowa Komisja Lekarska w Jeleniej Górze codziennie od 8.00-15.00	Mirosława Golińska - pielęgniarka (prowadzenie księgi orzeczeń lekarskich)
19.	Rejonowa Komisja Lekarska w Jeleniej Górze codziennie od 8.00-15.00	Elżbieta Supel - obsługa miary i wagi

**Zakłady opieki zdrowotnej i lekarze  
wyznaczeni do przeprowadzania  
badań specjalistycznych  
i obserwacji poborowych  
dla potrzeb Rejonowej Komisji Lekarskiej  
w Kamiennej Górze**

Lp.	Zakład specjalistyczny godziny przyjęć	Imię i nazwisko lekarza - specjalność
1.	Szpital Rejonowy w Kamiennej Górze codziennie od 11.00-13.00	Andrzej Markiewicz - internista
2.	Przychodnia Rejonowa codziennie od 12.00-14.00	Marek Kruczek - chirurg
3.	Przychodnia Rejonowa codziennie od 8.00-14.00	Stanisława Święcicka, Anna Wyrzykowska - okulista
4.	Przychodnia Rejonowa codziennie bez środy od 8.00-14.00	Wojciech Kwiatek - laryngolog
5.	Przychodnia Rejonowa poniedziałki, środy, piątki od 8.00-14.00	Alicja Druciak - neurolog
6.	Przychodnia Rejonowa Poradnia Zdrowia Psychicznego codziennie bez piątków od 8.00-15.00	Roman Janik - psychiatra
7.	Przychodnia Rejonowa środy od 14.00-17.00	Jadwiga Korpacka Macek - psycholog
8.	Szpital Rejonowy Pracownia RTG codziennie od 8.00-11.00	Czesław Darowski - radiolog
9.	Przychodnia Rejonowa ul. Jana Pawła II codziennie od 8.00-12.00	Elżbieta Kruczek - technik RTG
10.	Przychodnia Rejonowa Poradnia Dermatologiczna codziennie od 8.00-14.00	Anna Cisowska - dermatolog
11.	Rejonowa Komisja Lekarska w Kamiennej Górze codziennie od 8.00-15.00	Bogusława Igielska - prowadz. ks. orzeczeń lekarskich
12.	Rejonowa Komisja Lekarska w Kamiennej Górze codziennie od 8.00-15.00	Łukasz Paczkowski - obsługa miary i wagi

**Zakłady opieki zdrowotnej i lekarze  
wyznaczeni do przeprowadzania  
badań specjalistycznych i obserwacji poborowych  
dla potrzeb Rejonowej Komisji Lekarskiej  
w Bolesławcu**

Lp.	Zakład specjalistyczny godziny przyjęć	Imię i nazwisko lekarza - specjalność
1.	Poradnia Internistyczna ul. Jeleniogórska 4, środa, piątek od 12.00-13.00	Krzysztof Bąk - internista
2.	Szpital Oddział Chirurgiczny ul. Jeleniogórska 4 wtorek, czwartek od 11.00-12.00	Jan Ośko, St. Szczyński - chirurg
3.	Poradnia Laryngologiczna ul. Opitza codziennie od 11.30-13.00	Mieczysław Kotwica - laryngolog
4.	Poradnia Dermatologiczna ul. Jeleniogórska 4 codziennie od 9.00-12.00	Eleonora Hałubiec - dermatolog
5.	Poradnia Okulistyczna ul. Jeleniogórska 4 codziennie od 8.00-12.00	Elżbieta Ośko - okulista
6.	Przychodnia Osiedlowa ul. Starzyńskiego codziennie od 8.00-15.00	Danuta Lippik - stomatolog
7.	Poradnia P/Gruźlica ul. K. Paryskiej czwartki od 11.00-12.00	Krystyna Matkowska, Jadwiga Hebda - ftyzjatra
8.	Poradnia "K" ul. Zwycięstwa codziennie od 12.00-13.00	Mariusz Bartkowiak - ginekolog
9.	Szpital ul. Jeleniogórska 4 poniedziałki od 8.00-9.00	Małgorzata Marszałek - radiolog
10.	Przychodnia ul. Jeleniogórska 4 wtorki od 9.00-10.00	Stanisław Szczepański - gastrofibroskopia
11.	Woj. Szpital dla Nerwowo i Psychicznie Chorych Al. 1000-lecia 30 codziennie bez środy od 7.00-10.00	Grażyna Gospodarek - psychiatra
12.	Poradnia Neurologiczna ul. Opitza środy od 11.00-12.00	Robert Wiktor - neurolog
13.	Przychodnia Przyszpitalna ul. Jeleniogórska 4 czwartki od 12.00-13.00	Stefan Zbieg - urolog
14.	Poradnia Zdrowia Psychicznego Woj. Szp. dla Nerwowo i Psychicznie Chorych wtorki od 11.00-13.00	Anna Kiedel - psycholog
15.	Rejonowa Komisja Lekarska w Bolesławcu codziennie od 8.00-15.00	Helena Szmit - pielęgniarka
16.	Rejonowa Komisja Lekarska w Bolesławcu codziennie od 8.00-15.00	Wanda Bednarz - pielęgniarka



Zakłady opieki zdrowotnej i lekarze  
wyznaczeni do przeprowadzania  
badań specjalistycznych  
i obserwacji poborowych  
dla potrzeb Rejonowej Komisji Lekarskiej  
w Lubaniu

Lp.	Zakład specjalistyczny godziny przyjęć	Imię i nazwisko lekarza - specjalność
1.	Poradnia Okulistyczna ul. Zawidowska 4 p. 124 poniedziałek, czwartek od 8.00-13.00	Aleksandra Nuckow- ska - okulista
2.	Poradnia Zdrowia Psychicznego ul. Zawidowska 4 p. 108 środa od 9.00-11.00	Tadeusz Kocjan - psychiatra
3.	Poradnia Neurologiczna w Lubaniu p. nr 18 piątek od 16.00-18.00	Wojciech Kujawiński - neurolog
4.	Poradnia Kardiologiczna ul. Zawidowska 4 p. 119 wtorki, czwartki od 14.00-15.00	Romuald Smołuch - kardiolog
5.	Pracownia RTG w Szpitalu II piętro p. 257 od 10.00-12.00	Józef Ildze - radiolog
6.	Przychodnia Rejonowa ul. Zawidowska 4 p. 34 codziennie od 7.00-12.00	Lucyna Czech - technik radiolog
7.	Poradnia Laryngologiczna ul. Zawidowska 4 codziennie od 11.00-12.00	Dariusz Zatoński - laryngolog
8.	Rejonowa Komisja Lekarska w Lubaniu codziennie od 8.00-15.00	Elzbieta Szpak - sekretarka medyczna
9.	Rejonowa Komisja Lekarska w Lubaniu codziennie od 8.00-15.00	Dariusz Wejman - obsługa miary i wagi

7

**UCHWAŁA NR XXIV/152/97**

Rady Gminy w Platerówce  
z dnia 29 listopada 1997 r.

**w sprawie zmiany statutu gminy Platerówka**

Na podstawie art. 18 ust. 2 ustawy z dnia 8 marca 1990 roku o samorządzie terytorialnym (tekst jednolity - Dz. U. Nr 13, poz. 74 z 1996 roku z p. zm.) Rada Gminy w Platerówce uchwala, co następuje:

§ 1

W tekście jednolitym statutu gminy Platerówka, ustalonym uchwałą nr XIV/96/96 z dnia 24 czerwca 1996 r., ogłoszonym w Dzienniku Urzędowym Województwa Jeleniogórskiego z dnia 26 czerwca 1996 r. Nr 34, poz. 58, wprowadza się następujące zmiany:

1. W § 79 ust. 5 przyjmuje się treść i oznaczenie, jak następuje:  
"§ 79 ust. 5 Mianowaniu podlegają następujące stanowiska pracy:

- 1) ds. budownictwa, ochrony środowiska, p.poż i zamówień publicznych,
- 2) ds. rolnictwa, gospodarki gruntami i obrony cywilnej,
- 3) ds. organizacyjnych, obsługi rady i zarządu,
- 4) ds. podatkowych,
- 5) ds. wymiaru,
- 6) ds. gospodarki komunalnej".

2. Załącznik nr 2 do statutu gminy otrzymuje brzmienie:

Wykaz jednostek organizacyjnych gminy Platerówka

Lp.	Nazwa jednostki	Forma gospodarki finansowej
1.	Gminny Ośrodek Zdrowia w Platerówce	jednostka budżetowa
2.	Gminny Ośrodek Pomocy Społecznej w Platerówce	jednostka budżetowa
3.	Biblioteka Publiczna w Platerówce	zakład budżetowy
4.	Biblioteka Publiczna we Włosieniu	zakład budżetowy
5.	Świetlica Wiejska we Włosieniu	zakład budżetowy
6.	Świetlica Wiejska w Platerówce	zakład budżetowy
7.	Szkoła Podstawowa w Platerówce	jednostka budżetowa
8.	Szkoła Podstawowa we Włosieniu	jednostka budżetowa

§ 2

Wykonanie uchwały powierza się Zarządowi Gminy Platerów-  
ka.

§ 3

Przyjmuje się, że uchwała nr XXIII/145/97 Rady Gminy Plate-  
rówka z dnia 29 września 1997 roku nie nabrała mocy.

§ 4

Uchwała podlega podaniu do wiadomości publicznej na tablicy  
ogłoszeń Urzędu Gminy w Platerówce i wchodzi w życie po upły-  
wie 14 dni od daty ogłoszenia jej treści w Dzienniku Urzędowym  
Województwa Jeleniogórskiego.

Przewodniczący  
Rady Gminy w Platerówce  
Józef Brukowski

8

**UCHWAŁA NR 308/XXXV/97**

Rady Gminy Myślakowice  
z dnia 29 listopada 1997 r.

**w sprawie wprowadzenia zmian  
w miejscowym planie ogólnym  
zagospodarowania przestrzennego gminy Myślakowice**

Na podstawie art. 18 ust. 2 pkt 5 ustawy z dnia 8 marca 1990 r. o samorządzie terytorialnym (tekst jednolity Dz. U. Nr 13, poz. 74 z 1996 r. z późn. zmianami) oraz na podstawie art. 26 ustawy z dnia 7 lipca 1994 r. o zagospodarowaniu przestrzennym (Dz. U. Nr 89, poz. 415 z późniejszymi zmianami) Rada Gminy Myślako-  
wice uchwala, co następuje:

§ 1

1. W miejscowym planie ogólnym zagospodarowania przestrzen-  
nego gminy Myślakowice uchwalonym uchwałą Rady Gminy  
Myślakowice nr 248/XXX/93 z dnia 27.03.1993 r. w sprawie  
uchwalenia miejscowego planu ogólnego zagospodarowania  
przestrzennego gminy Myślakowice (Dz. U. Woj. Jeleniogór-  
skiego Nr 14, poz. 93 z dnia 26.04.1993 r.; zmiany: Dz. U. Woj.  
Jeleniogórskiego Nr 32, poz. 157 z 1994 r., Nr 43, poz. 81 z  
1997 r.) wprowadza się zmiany dotyczące ustalonego użytko-  
wania i zasad zagospodarowania terenów położonych w obrę-  
bie jednostek: A - Myślakowice, B - Łomnica, C - Dąbrowica,  
E - Bobrów, F - Karpniki, G - Strużnica, I - Krogulec, K -  
Kostrzyca.
2. Integralną częścią zmian w planie są rysunki nr 1, 2, 3, 4, 5,  
6, 7, 8, 9, 10, 11 stanowiące załączniki do niniejszej uchwały.



## § 2

1. Przedmiotem zmian w planie są:
  - 1) tereny zabudowy mieszkaniowej oznaczone symbolem A 66 MN (dz. nr 110/13 w Mysłakowicach), przedstawione na załączniku graficznym nr 1;
  - 2) tereny zabudowy mieszkaniowo-usługowej oznaczone symbolami B 41 MN/U (dz. nr 218/1, 219 w Łomnicy) B 42 MN/U (dz. nr 208/4 w Łomnicy), przedstawione na załączniku graficznym nr 2;
  - 3) tereny zabudowy mieszkaniowej oznaczone symbolem B 43 MN (dz. nr 898/5 w Łomnicy), przedstawione na załączniku graficznym nr 3;
  - 4) tereny usług oznaczone symbolami B 44 U (dz. nr 134/18 w Łomnicy), B 45 U (dz. nr 133/1, 133/2, 130/3, 15/7 w Łomnicy) oraz tereny zabudowy mieszkaniowo-usługowej oznaczone symbolem B 46 MN/U (dz. nr 15/8, 16/6, 18/4 w Łomnicy), przedstawione na załączniku graficznym nr 4;
  - 5) tereny cmentarza oznaczone symbolem C 15 ZC (dz. 74/1 w Dąbrowicy), przedstawione na załączniku graficznym nr 5;
  - 6) tereny zabudowy mieszkaniowej i usług turystyki oznaczone symbolem E 8 MN/UT (dz. nr 36/12 w Bobrowie), przedstawione na załączniku graficznym nr 6;
  - 7) tereny zabudowy mieszkaniowo-usługowej oznaczone symbolem F 26 MN/U (dz. nr 201/5 w Karpnikach), przedstawione na załączniku graficznym nr 7;
  - 8) tereny usług turystyki oznaczone symbolem F 27 UT (dz. nr 255, 256 w Karpnikach), F 29 UT (dz. nr 261/2, 263/1, 264 w Karpnikach), G 11 UT (dz. nr 1, 9/4 w Strużnicy), G 12 UT (dz. nr 73 w Strużnicy) oraz tereny wypoczynku i rekreacji oznaczone symbolem F 28 W/UT (dz. nr 258 w Karpnikach), przedstawione na załączniku graficznym nr 8;
  - 9) tereny usług turystyki oznaczone symbolem G 13 UT (dz. nr 80/1 w Strużnicy), przedstawione na załączniku graficznym nr 9;
  - 10) tereny zabudowy mieszkaniowej i usług turystyki oznaczone symbolem I 7 MN/UT (dz. nr 100 w Krogulcu), przedstawione na załączniku graficznym nr 10;
  - 11) tereny usługowo-produkcyjne oznaczone symbolem K 24 U/P (dz. nr 121/7 w Kostrzycy), przedstawione na załączniku graficznym nr 11.
2. Dla terenów, o których mowa w ust. 1, zakres ustaleń zmian w planie obejmuje:
  - 1) przeznaczenie terenu oraz linie rozgraniczające tereny o różnych funkcjach,
  - 2) warunki, zasady i standardy kształtowania zabudowy i urządzenia terenu,
  - 3) zasady obsługi w zakresie infrastruktury technicznej,
  - 4) szczegółowe warunki zagospodarowania terenów wynikające z potrzeb ochrony środowiska.

## § 3

1. Wyznacza się w obrębie wsi Mysłakowice tereny zabudowy mieszkaniowej, oznaczone symbolem A 66 MN, oraz w obrębie wsi Łomnica tereny zabudowy mieszkaniowej, oznaczone symbolem B 43 MN, z przeznaczeniem podstawowym obejmującym zabudowę mieszkaniową jednorodziną.
2. Na terenach, o których mowa w ust. 1, dopuszcza się ponadto realizację:
  - 1) usług wbudowanych w obiekty mieszkaniowe,
  - 2) garaży wolno stojących,
  - 3) obiektów i sieci infrastruktury technicznej.
3. Dla terenów, o których mowa w ust. 1, ustala się następujące zasady zagospodarowania terenu i kształtowania zabudowy:
  - 1) zastosowanie maksymalnej liczby kondygnacji – 2,
  - 2) zastosowanie rozwiązań bryły i wystroju zewnętrznego nawiązującego do lokalnych tradycji budowlanych,
  - 3) zastosowanie dachu stromego, symetrycznego o spadku minimum 40°,
  - 4) zasady technicznej obsługi terenu określa się w § 16 ust. 2.

## § 4

1. Wyznacza się w obrębie wsi Łomnica tereny zabudowy mieszkaniowo-usługowej, oznaczone symbolami B 41 MN/U, B 42 MN/U, z przeznaczeniem podstawowym obejmującym:
  - 1) zabudowę mieszkaniową jednorodziną,
  - 2) usługi wbudowane w obiekty mieszkaniowe lub w obiektach wolno stojących.
2. Na terenach, o których mowa w ust. 1, dopuszcza się ponadto realizację:
  - 1) garaży wolno stojących,
  - 2) obiektów pod nieuciążliwe formy produkcji zlokalizowanych co najmniej w odległości 15 m od zabudowy mieszkaniowej,
  - 3) obiektów i sieci infrastruktury technicznej.
3. Dla terenów, o których mowa w ust. 1, ustala się następujące zasady zagospodarowania:
  - 1) standardy kształtowania zabudowy i urządzenia terenu uzyskane przy zastosowaniu mierników jak niżej:
    - a) nieprzekraczalnej linii zabudowy od torów kolejowych – 15 m,
    - b) maksymalnej liczby kondygnacji – 2,
    - c) maksymalnego wskaźnika zabudowy wydzielonej działki – 0,30,
  - 2) warunki urbanistyczno-architektonicznej:
    - a) zastosowanie rozwiązań bryły i wystroju zewnętrznego nawiązującego do lokalnych tradycji budowlanych,
    - b) zastosowanie dachu stromego, symetrycznego o spadku minimum 40°,
  - 3) zasady i warunki podziału terenu na działki budowlane – powierzchnia działki pod zabudowę wolno stojącą, jednorodziną powinna wynosić minimum 900 m<sup>2</sup>,
  - 4) zasady obsługi komunikacyjnej – dojazd do działki od drogi nr 12117 KD V – przez tory kolejowe, na zasadach ustalonych z Dyrekcją Okręgową Kolei Państwowych,
  - 5) zasady technicznej obsługi terenu określa się § 16, ust. 2.

## § 5

1. Wyznacza się w obrębie wsi Łomnica tereny usług, oznaczone symbolami B 44 U, B 45 U, oraz tereny zabudowy mieszkaniowo-usługowej, oznaczone symbolem B 46 MN/U, z przeznaczeniem podstawowym obejmującym:
  - 1) obsługę podróży, gastronomię,
  - 2) obsługę techniczną komunikacji (parkingi, stacja paliw, stacja obsługi),
  - 3) handel detaliczny i hurtowy.
2. Na terenach, o których mowa w ust. 1, dopuszcza się ponadto realizację:
  - 1) obiektów i urządzeń infrastruktury technicznej,
  - 2) urządzonych terenów dla wypoczynku i rekreacji,
  - 3) zespołów zieleni urządzonej,
  - 4) zabudowę mieszkaniową jednorodziną (dotyczy terenu oznaczonego symbolem B 46 MN/U).
3. Dla terenów, o których mowa w ust. 1, ustala się następujące zasady zagospodarowania:
  - 1) standardy kształtowania zabudowy i urządzenia terenu uzyskane przy zastosowaniu mierników jak niżej:
    - a) nieprzekraczalnej linii zabudowy w stosunku do układu drogowego:
      - od drogi nr 367 KD IV – 30 m,
      - od drogi nr 12101 KD V – 40 m,
    - b) maksymalnej liczby kondygnacji – 2
    - c) maksymalnej wysokości kalenicy – 10 m,
    - d) maksymalnego wskaźnika zabudowy – w obszarze określonym nieprzekraczalną linią zabudowy – 0,40
  - 2) warunki urbanistyczno-architektoniczne:
    - a) zastosowanie rozwiązań bryły i wystroju zewnętrznego nawiązujących do lokalnych tradycji budowlanych,
    - b) zastosowanie dachu stromego, symetrycznego o spadku minimum 30° (dla obiektów wielkogabarytowych dopuszcza się zastosowanie dachu płaskiego o specjalnym ukształtowaniu jako tzw. piątej elewacji),
    - c) wprowadzenie starannie zaprojektowanej zieleni izolacyjnej wysokiej i niskiej otaczającej cały zespół zabudowy, z dopuszczeniem lokalizacji parkingów, placów i dróg dojazdowych oraz obiektów małej architektury,



- d) wykluczenie lokalizacji pól namiotowych i campingowych na terenach zieleni izolacyjnej niskiej,
- e) opracowanie, na etapie decyzji o warunkach zabudowy i zagospodarowania terenu, koncepcji zagospodarowania terenów wyznaczonych liniami rozgraniczającymi z uwzględnieniem:
- układu dróg dojazdowych,
  - usytuowanie obiektów,
  - wprowadzenia zespołów zieleni izolacyjnej,
  - aktualnego przebiegu istniejących sieci wodociągowych W 200 i W 250 mm oraz gazociągu GW 250,
  - sposobu zaopatrzenia w wodę i odprowadzania ścieków uzgodnionego ze służbami komunalnymi oraz Urzędem Gminy,
  - wskaźnika zabudowy wydzielonych działek, o których mowa w pkt. 1,
- 3) zasady i warunki podziału terenu na działki budowlane – powierzchnia działki pod zabudowę mieszkaniowo-usługową, wolno stojącą powinna wynosić minimum 1200 m<sup>2</sup>,
- 4) zasady obsługi komunikacyjnej:
- a) dla terenu B 44 U i B 45 U zakłada się dojazd od drogi nr 12101 KD V i drogi nr 367 KD IV po istniejącej drodze nr 131/2,
- b) dla terenu B 46 MN/U zakłada się dojazd do drogi nr 12101 KD V,
- c) przyjęte rozwiązania obsługi komunikacyjnej uwarunkowane są przedłożeniem przez inwestora projektu zagospodarowania działki – na etapie decyzji o warunkach zabudowy i zagospodarowania terenu – i uzyskaniem pozytywnej opinii Dyrekcji Okręgowej Dróg Publicznych we Wrocławiu,
- 5) zasady technicznej obsługi terenu określa się w § 16, ust. 2.

## § 6

1. Wyznacza się w obrębie wsi Dąbrowica tereny cmentarza oznaczone symbolem C 15 ZC.
2. Na terenach, o których mowa w ust. 1, dopuszcza się ponadto realizację:
- 1) parkingu,
  - 2) usług związanych z obsługą cmentarza.
3. Ustala się minimalną odległość od terenów cmentarza:
- 1) dla terenów zabudowy mieszkaniowej zwodociągowanej – 50 m,
  - 2) dla terenów zabudowy mieszkaniowej bez sieci wodociągowej – 150 m.
4. Przed wydaniem decyzji o warunkach zabudowy i zagospodarowania terenu należy opracować dokumentację geologiczną zawierającą badania geologiczno-inżynierskie i hydrogeologiczne.
5. Zagospodarowanie terenu jest uwarunkowane:
- zachowaniem kompleksu zieleni wysokiej położonego w bezpośrednim sąsiedztwie projektowanego cmentarza,
  - budową ogrodzenia nawiązującego do istniejącego,
  - wprowadzeniem zieleni o średniej wysokości, która nie przesłoni bryły kościoła.

## § 7

1. Wyznacza się w obrębie wsi Boborów tereny zabudowy mieszkaniowej i usług turystyki oznaczone symbolem E 8 MN/UT oraz w obrębie wsi Krogulec tereny zabudowy mieszkaniowej i usług turystyki oznaczone symbolem I 7 MN/UT z przeznaczeniem podstawowym obejmującym:
- 1) zabudowę mieszkaniową jednorodziną,
  - 2) turystykę i rekreację.
2. Na terenach, o których mowa w ust. 1, dopuszcza się ponadto realizację:
- 1) obiektów dla obsługi podróży i gastronomicznych,
  - 2) zespołów zieleni urządzonej oraz urządzonych terenów rekreacyjnych,
  - 3) obiektów i sieci infrastruktury technicznej.
3. Dla terenów, o których mowa w ust. 1, ustala się następujące zasady zagospodarowania terenu i kształtowania zabudowy:
- 1) zlokalizowanie zabudowy w sąsiedztwie dróg gminnych w zachodnich częściach działek,
  - 2) zastosowanie maksymalnej liczby kondygnacji – 2,
  - 3) zastosowanie rozwiązań bryły i wystroju zewnętrznego na-

- wiązującego do lokalnych tradycji budowlanych,
- 4) zastosowanie dachu stromego, symetrycznego o spadku minimum 40°,
  - 5) zasady technicznej obsługi terenu określa się w § 16 ust. 2.

## § 8

1. Wyznacza się w obrębie wsi Karpniki tereny zabudowy mieszkaniowo-usługowej oznaczone symbolem F 26 MN/U z przeznaczeniem podstawowym obejmującym:
- 1) zabudowę mieszkaniową jednorodziną,
  - 2) obsługę podróży i turystykę,
2. Na terenach, o których mowa w ust. 1, dopuszcza się ponadto realizację:
- 1) garaży wolno stojących,
  - 2) obiektów i sieci infrastruktury technicznej.
3. Dla terenów, o których mowa w ust. 1, ustala się następujące zasady zagospodarowania terenu i kształtowania zabudowy:
- 1) zastosowanie maksymalnej liczby kondygnacji – 2,
  - 2) zastosowanie rozwiązań bryły i wystroju zewnętrznego nawiązującego do lokalnych tradycji budowlanych,
  - 3) zastosowanie dachu stromego, symetrycznego o spadku minimum 40°,
  - 4) zasady technicznej obsługi terenu określa się w § 16 ust. 2.

## § 9

1. Wyznacza się w obrębie wsi Karpniki tereny usług turystyki oznaczone symbolem F 27 UT z przeznaczeniem podstawowym obejmującym:
- 1) zabudowę turystyczno-rekreacyjną,
  - 2) urządzone tereny dla wypoczynku i rekreacji.
2. Na terenach, o których mowa w ust. 1, dopuszcza się ponadto realizację:
- 1) obiektów i sieci infrastruktury technicznej,
  - 2) zespołów zieleni urządzonej.
3. Na terenach, o których mowa w ust. 1, wyklucza się lokalizację obiektów zabudowy mieszkaniowej, obiektów obsługi technicznej komunikacji oraz obiektów produkcyjnych.
4. Dla terenów, o których mowa w ust. 1, ustala się następujące zasady zagospodarowania:
- 1) standardy kształtowania zabudowy i urządzania terenu uzyskane przy zastosowaniu mierników jak niżej:
    - a) nieprzekraczalnej linii zabudowy w stosunku do układu drogowego – od drogi nr 12135 KD V – 20 m,
    - b) maksymalnej liczby kondygnacji – 1
    - c) maksymalnego wskaźnika zabudowy w obszarze określonym nieprzekraczalną linią zabudowy – 0,30,
  - 2) warunki urbanistyczno-architektoniczne:
    - a) zlokalizowanie zabudowy na terenie przylegającym do drogi nr 12135 w południowej części, wyznaczonego liniami rozgraniczającymi terenu,
    - b) zastosowanie rozwiązań bryły i wystroju zewnętrznego nawiązującego do lokalnych tradycji budowlanych,
    - c) zastosowanie dachu stromego, symetrycznego o spadku minimum 30°,
    - d) wprowadzenie starannie zaprojektowanej zieleni izolacyjnej otaczającej cały zespół zabudowy,
- 3) zasady obsługi komunikacji – zakłada się dojazd do drogi nr 12135 KD V po uzyskaniu zgody Okręgowej Dyrekcji Dróg Publicznych,
- 4) zasady technicznej obsługi terenu określa się w § 16 ust. 2.

## § 10

1. Wyznacza się w obrębie wsi Karpniki tereny wypoczynku i rekreacji, oznaczone symbolem F 28 W/UT, z przeznaczeniem podstawowym obejmującym:
- 1) wypoczynek i rekreację,
  - 2) staw,
  - 3) zieleni urządzonej.
2. Na terenach, o których mowa w ust. 1, wyklucza się lokalizację wszelkich obiektów kubaturowych.

## § 11

1. Wyznacza się w obrębie wsi Karpniki tereny usług turystyki, oznaczone symbolem F 29 UT, z przeznaczeniem podstawowym obejmującym:



- 1) zabudowę turystyczno-rekreacyjną,
- 2) urządzone tereny dla wypoczynku i rekreacji,
- 3) stawy.
2. Na terenach, o których mowa w ust. 1, dopuszcza się ponadto realizację:
  - 1) obiektów infrastruktury technicznej,
  - 2) zespołów zieleni urządzonej.
3. Na terenach, o których mowa w ust. 1, wyklucza się lokalizację obiektów zabudowy mieszkaniowej, obiektów obsługi technicznej komunikacji oraz obiektów produkcyjnych i usługowych.
4. Dla terenów, o których mowa w ust. 1, ustala się następujące zasady zagospodarowania:
  - 1) standardy kształtowania zabudowy i urządzania terenu uzyskane przy zastosowaniu mierników jak niżej:
    - a) maksymalnej liczby kondygnacji – 1
    - b) maksymalnego wskaźnika zabudowy w obszarze określonym nieprzekraczalną linią zabudowy – 0,30
  - 2) warunki urbanistyczno-architektoniczne:
    - a) zagospodarowanie turystyczne, o którym mowa w ust. 1, zlokalizować w południowo-zachodniej części wyznaczonego liniami rozgraniczającymi terenu w bezpośrednim sąsiedztwie istniejącego stawu,
    - b) zastosowanie rozwiązań bryły i wystroju zewnętrznego nawiązującego do lokalnych tradycji budowlanych,
    - c) zastosowanie dachu stromego, symetrycznego o spadku minimum 30°,

## § 12

1. Wyznacza się w obrębie wsi Strużnica tereny usług turystyki, oznaczone symbolem G 11 UT, z przeznaczeniem podstawowym obejmującym:
  - 1) zabudowę turystyczno-rekreacyjną,
  - 2) urządzone tereny dla wypoczynku i rekreacji,
  - 3) pole namiotowe, campingowe.
2. Na terenach, o których mowa w ust. 1, dopuszcza się ponadto realizację:
  - 1) zabudowy mieszkaniowej,
  - 2) obiektów i sieci infrastruktury technicznej,
  - 3) zespołów zieleni urządzonej.
3. Dla terenów, o których mowa w ust. 1, ustala się następujące zasady zagospodarowania:
  - 1) standardy kształtowania zabudowy i urządzania terenu uzyskane przy zastosowaniu mierników jak niżej:
    - a) nieprzekraczalnej linii zabudowy w stosunku do układu drogowego – od drogi nr 12135 KD V – 20 m,
    - b) maksymalnej liczby kondygnacji dla zabudowy turystyczno-rekreacyjnej – 1,
    - c) maksymalnej liczby kondygnacji dla zabudowy mieszkaniowej – 2,
    - d) maksymalnego wskaźnika zabudowy w obszarze określonym nieprzekraczalną linią zabudowy – 0,30,
  - 2) warunki urbanistyczno-architektoniczne:
    - a) zastosowanie rozwiązań bryły i wystroju zewnętrznego nawiązującego do lokalnych tradycji budowlanych,
    - b) zastosowanie dachu stromego, symetrycznego o spadku minimum 30-40°.

## § 13

1. Wyznacza się w obrębie wsi Strużnica tereny usług turystyki, oznaczone symbolem G 12 UT, z przeznaczeniem podstawowym obejmującym:
  - 1) zabudowę turystyczno-mieszkaniową,
  - 2) urządzone tereny dla wypoczynku i rekreacji.
2. Na terenach, o których mowa w ust. 1, dopuszcza się ponadto realizację:
  - 1) obiektów i sieci infrastruktury technicznej,
  - 2) zespoły zieleni urządzonej.
3. Dla terenów, o których mowa w ust. 1, ustala się następujące zasady zagospodarowania:
  - 1) standardy kształtowania zabudowy i urządzania terenu uzyskane przy zastosowaniu mierników jak niżej:
    - a) nieprzekraczalnej linii zabudowy w stosunku do układu drogowego – od drogi nr 12135 KD V – 20 m,

- b) maksymalnej liczby kondygnacji dla zabudowy – 2,
- c) maksymalnego wskaźnika zabudowy wydzielonej działki – 0,30,
- 2) warunki urbanistyczno-architektoniczne:
  - a) zastosowanie rozwiązań bryły i wystroju zewnętrznego nawiązującego do lokalnych tradycji budowlanych,
  - b) zastosowanie dachu stromego, symetrycznego o spadku minimum 40°,
- 3) zasady technicznej obsługi terenu określa się w § 16 ust. 2.

## § 14

1. Wyznacza się w obrębie wsi Strużnica tereny usług turystyki, oznaczone symbolem G 13 UT, z przeznaczeniem podstawowym obejmującym:
  - 1) zabudowę turystyczno-rekreacyjną,
  - 2) urządzone tereny dla wypoczynku i rekreacji.
2. Na terenach, o których mowa w ust. 1, dopuszcza się ponadto realizację:
  - 1) zabudowy mieszkaniowej,
  - 2) obiektów i sieci infrastruktury technicznej,
  - 3) pola namiotowego, campingowego,
  - 4) zespołów zieleni urządzonej.
3. Na terenach, o których mowa w ust. 1, wyklucza się lokalizację obiektów zabudowy turystyczno-rekreacyjnej na obszarze udokumentowanego złoża granitu "Strużnica" z utrzymaniem dotychczasowego użytkowania.
4. Dla terenów, o których mowa w ust. 1, ustala się następujące zasady zagospodarowania:
  - 1) standardy kształtowania zabudowy i urządzania terenu uzyskane przy zastosowaniu mierników jak niżej:
    - a) maksymalnej liczby kondygnacji dla zabudowy turystyczno-rekreacyjnej – 1,
    - b) maksymalnej liczby kondygnacji dla zabudowy mieszkaniowej – 2,
    - c) maksymalnego wskaźnika zabudowy w obszarze określonym nieprzekraczalną linią zabudowy – 0,30,
  - 2) warunki urbanistyczno-architektoniczne:
    - a) zastosowanie rozwiązań bryły i wystroju zewnętrznego nawiązującego do lokalnych tradycji budowlanych,
    - b) zastosowanie dachu stromego, symetrycznego o spadku minimum 30° – 40°,

## § 15

1. Wyznacza się w obrębie wsi Kostrzyca tereny usługowo-produkcyjne oznaczone symbolem K 24 U/P z przeznaczeniem podstawowym obejmującym zabudowę produkcyjno-usługową.
2. Na terenach, o których mowa w ust. 1, dopuszcza się ponadto realizację:
  - 1) garaży wolno stojących,
  - 2) parkingów,
  - 3) obiektów i sieci infrastruktury technicznej.
3. Dla terenów, o których mowa w ust. 1, ustala się następujące zasady zagospodarowania terenu i kształtowania zabudowy:
  - 1) maksymalna liczba kondygnacji – 3 (trzecia kondygnacja w poddaszu użytkowym),
  - 2) zastosowanie rozwiązań bryły i wystroju zewnętrznego nawiązującego do lokalnych tradycji budowlanych,
  - 3) zastosowanie dachu stromego, symetrycznego o spadku minimum 40°,
  - 4) zasady technicznej obsługi terenu określa się w § 16 pkt 2,
  - 5) dojazd z istniejącej drogi gminnej.

## § 16

1. Ustala się następujące warunki zagospodarowania terenów wymienionych w § 1 wynikające z potrzeb ochrony środowiska:
  - 1) inwestycje prowadzone w obrębie terenów objętych zmianami w planie winny spełniać wymagania w zakresie ochrony środowiska określone stosownymi przepisami szczególnymi,
  - 2) prowadzona działalność usługowo-produkcyjna nie może powodować uciążliwości dla środowiska i zdrowia ludności, a jej ewentualne oddziaływanie nie może wykraczać poza teren lokalizacji danego obiektu,



- 3) ustala się zakaz lokalizacji obiektów powodujących przekroczenia dopuszczalnych, określonych w odpowiednich przepisach, stężeń substancji zanieczyszczających powietrze – jak dla obszarów chronionych,
  - 4) ustala się ochronę wód powierzchniowych i podziemnych z zachowaniem wymogów wynikających z obowiązujących przepisów,
  - 5) ustala się ochronę istniejącej szaty roślinnej, zadrzewień śródpolnych i przydrożnych,
  - 6) w przypadku lokalizacji obiektów w bezpośrednim otoczeniu Parku Krajobrazowego lub na terenach o szczególnych walorach krajobrazowych zakłada się realizację określonych w załącznikach graficznych stref zieleni urzędowej wysokiej i niskiej.
2. Ustala się następujące zasady obsługi terenów w zakresie infrastruktury technicznej:
- 1) dla terenu zlokalizowanego we wsi Mysłakowice i oznaczonego symbolem A 66 MN przyjmuje się następujące ustalenia:
    - zaopatrzenie w wodę na bazie gminnego systemu wodociągowego i istniejącej sieci wodociągowej W 200 mm biegnącej w rejonie ośrodka zdrowia przy ul. Jeleniogórskiej lub poprzez powiązanie potrzeb inwestora ze zwodociągowaniem całego rejonu ulicy Starowiejskiej,
    - odprowadzenie ścieków grawitacyjnie do oczyszczalni ścieków BOS 200 przy ul. Dolnej – w przypadku zapewnienia wydajności przepompowni i przepustowości oczyszczalni ścieków,
    - zaopatrzenie w gaz z istniejącej sieci gazowej średniego ciśnienia D 63 PE – na zasadach technicznych warunków przyłączenia określonych przez Zakład Gazowniczy w Zgorzelcu,
  - 2) dla terenów zlokalizowanych we wsi Łomnica i oznaczonych symbolami B 44 U, B 45 U, B 46 MN/U przyjmuje się następujące ustalenia:
    - zaopatrzenie w wodę na bazie gminnego systemu wodociągowego i przebiegającej na teren opracowania sieci wodociągowej W 200 mm,
    - odprowadzenie ścieków grawitacyjnie do oczyszczalni ścieków BOS 200 przy ul. Dolnej – w przypadku zapewnienia wydajności przepompowni i przepustowości oczyszczalni ścieków (alternatywnie zakłada się możliwość zastosowania rozwiązań lokalnych spełniających wymagania rozporządzenia Ministra Ochrony Środowiska, Zasobów Naturalnych i Leśnictwa w sprawie klasyfikacji wód, warunków, jakim powinny odpowiadać ścieki wprowadzane do wód lub do ziemi),
    - odprowadzenie wód opadowych w sposób zorganizowany, po oczyszczeniu w stopniu wymaganym przez odpowiednie przepisy, do rzeki Łomnicy,
    - zaopatrzenie w gaz z istniejącej sieci gazowej średniego

ciśnienia D 160 PE lub D 63 PE – na zasadach technicznych warunków przyłączenia określonych przez Zakład Gazowniczy w Zgorzelcu,

- 3) dla terenów zlokalizowanych we wsi Łomnica i oznaczonych symbolem B 41 MN/U, B 42 MN/U, B 43 MN przyjmuje się następujące ustalenia:
  - zaopatrzenie w wodę z projektowanej sieci wodociągowej lub we własnym zakresie – ze studni,
  - w zakresie odprowadzania ścieków przewidzieć rozwiązania indywidualne do gromadzenia i oczyszczania ścieków zgodnie z wymaganiami dotyczącymi ochrony wód powierzchniowych i podziemnych i przy zachowaniu wymogów wynikających z obowiązujących przepisów,
  - w zakresie zaopatrzenia w gaz przewidzieć możliwość przyłączenia do projektowanego gazociągu średniego ciśnienia, który będzie łączył system zaopatrzenia w gaz gminy Mysłakowice z miejską siecią gazową Jeleniej Góry,
- 4) dla pozostałych terenów w obszarze wsi Dąbrowica, Bobrów, Kostrzyca, Krogulec, Karpniki i Strużnica, w zakresie zaopatrzenia w wodę oraz odprowadzania i unieszkodliwiania ścieków, ustala się zastosowanie rozwiązań indywidualnych, których zakres i rodzaj uzależniony będzie od skali planowanych inwestycji i warunków lokalnych.
- 5) dla wyżej wymienionych terenów zaopatrzenie w energię elektryczną określi się w zasadach technicznych warunków przyłączenia ustalonych przez Zakład Energetyczny w Jeleniej Górze.

#### § 17

Ustala się stawkę procentową, w wysokości 30%, służącą naliczeniu jednorazowych opłat, o których mowa w art. 36, ust. 3 ustawy o zagospodarowaniu przestrzennym.

#### § 18

Dla terenu objętego ustaleniami zmiany w planie tracą moc ustalenia planu ogólnego zagospodarowania przestrzennego gminy Mysłakowice uchwalonego uchwałą Rady Gminy Mysłakowice nr 248/XXX/93 z dnia 27.03.1993 r. (Dz. U. Woj. Jeleniogórskiego Nr 14, poz. 93 z dnia 26.04.1993 r.; zmiany: Dz. U. Woj. Jeleniogórskiego Nr 32, poz. 157 z 1994 r., Nr 43, poz. 81 z 1997 r.).

#### § 19

Wykonanie uchwały powierza się Zarządowi Gminy.

#### § 20

Uchwała wchodzi w życie w terminie 14 dni od daty ogłoszenia w Dzienniku Urzędowym Województwa Jeleniogórskiego.

Przewodniczący  
Rady Gminy Mysłakowice  
Eugeniusz Klesta



# ZMIANA MIEJSCOWEGO PLANU OGÓLNEGO ZAGOSPODAROWANIA PRZESTRZENNEGO GMINY MYŚLAKOWICE


ZAŁĄCZNIK GRAFICZNY NR 1  
JEDNOSTKA A - MYŚLAKOWICE

SKALA 1: 5000

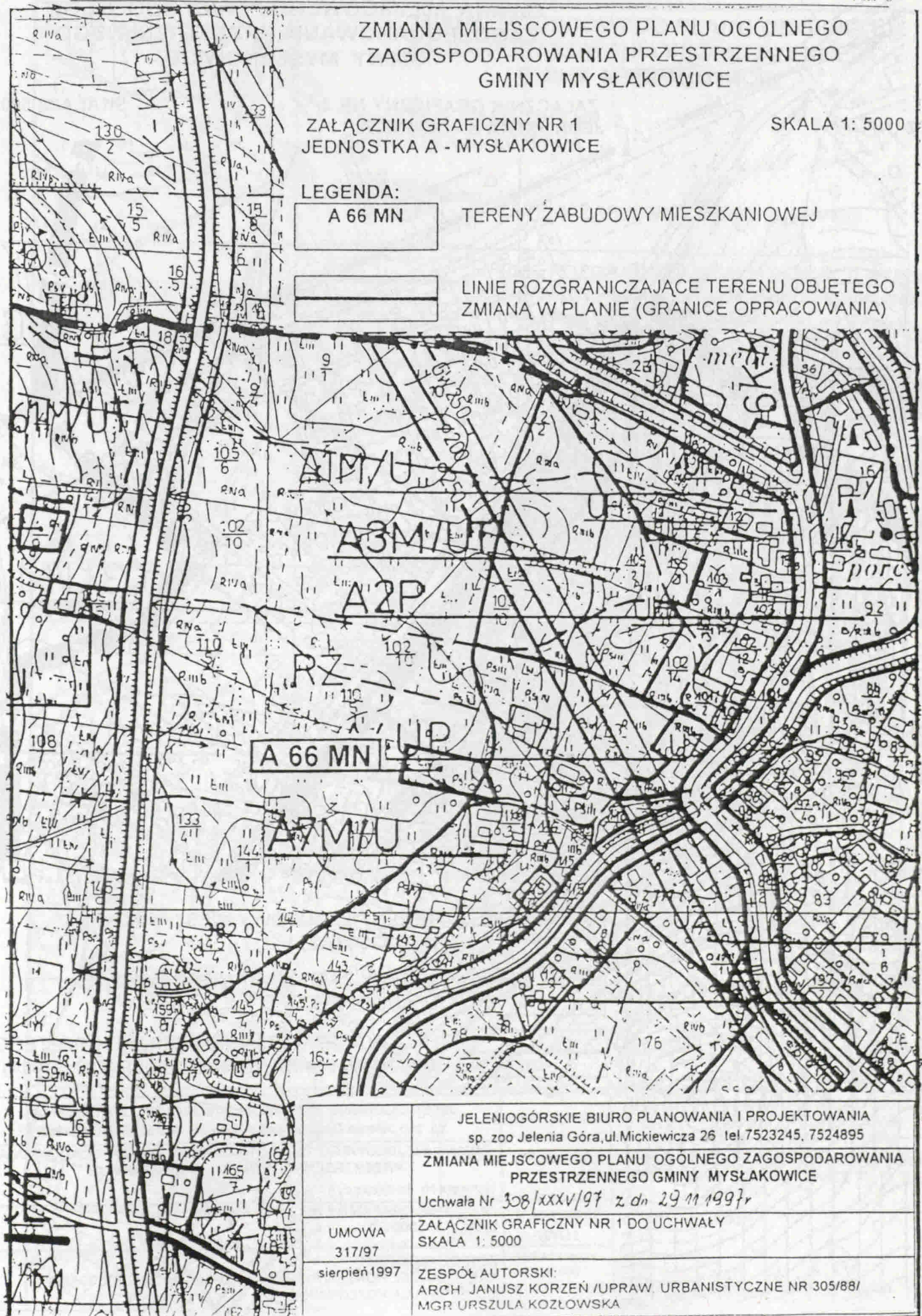
## LEGENDA:

A 66 MN

TERENY ZABUDOWY MIESZKANIOWEJ



LINIE ROZGRANICZAJĄCE TERENU OBJĘTEGO  
ZMIANĄ W PLANIE (GRANICE OPRACOWANIA)



JELENIOGÓRSKIE BIURO PLANOWANIA I PROJEKTOWANIA  
sp. zoo Jelenia Góra, ul. Mickiewicza 26 tel. 7523245, 7524895

ZMIANA MIEJSCOWEGO PLANU OGÓLNEGO ZAGOSPODAROWANIA  
PRZESTRZENNEGO GMINY MYŚLAKOWICE

Uchwała Nr 308/XXXV/97 z dn. 29.11.1997r.

UMOWA  
317/97

ZAŁĄCZNIK GRAFICZNY NR 1 DO UCHWAŁY  
SKALA 1: 5000

sierpień 1997

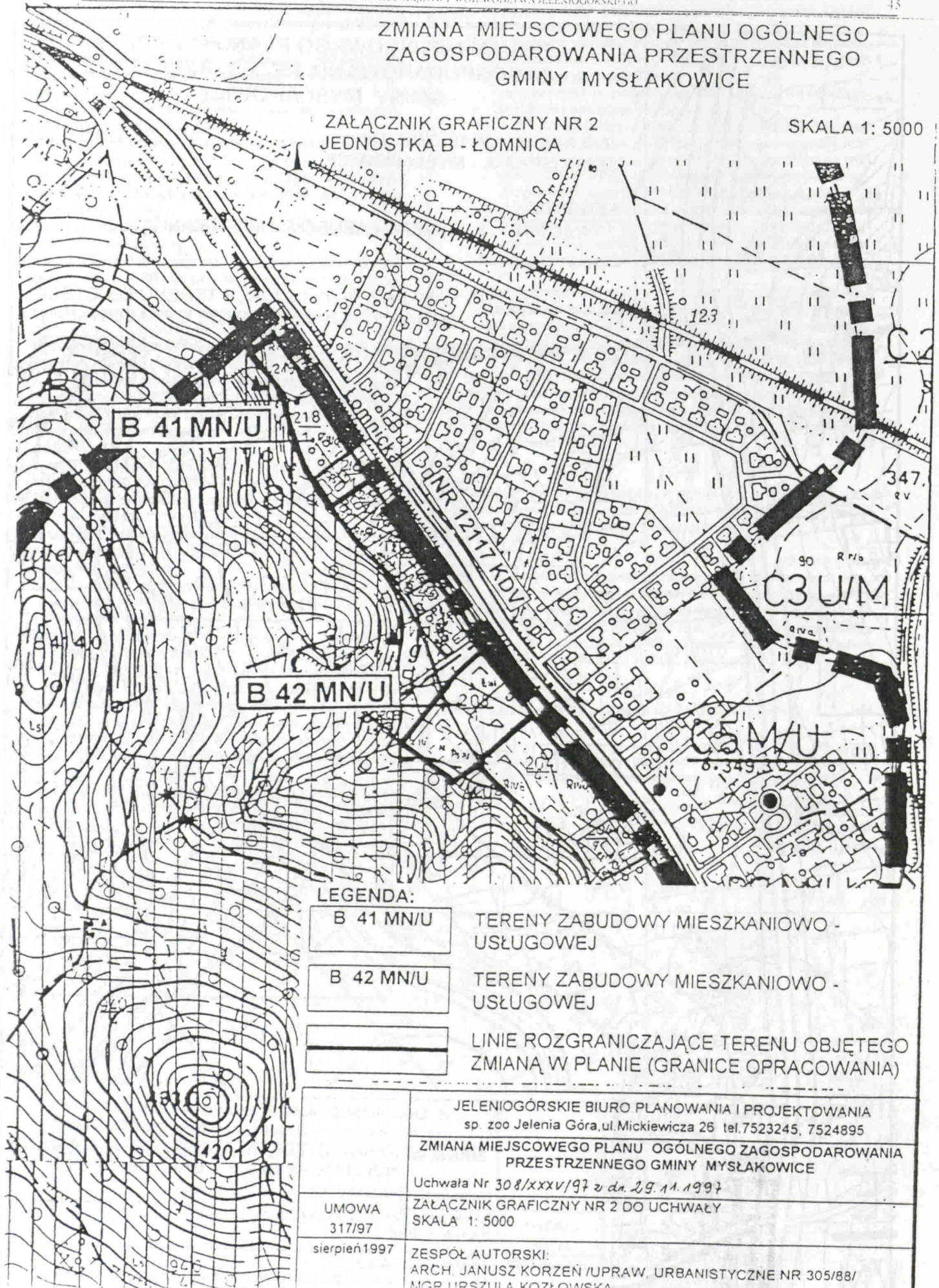
ZESPÓŁ AUTORSKI:  
ARCH. JANUSZ KORZEŃ /UPRAW. URBANISTYCZNE NR 305/88/  
MGR URSZULA KOZŁOWSKA



# ZMIANA MIEJSCOWEGO PLANU OGÓLNEGO ZAGOSPODAROWANIA PRZESTRZENNEGO GMINY MYSŁAKOWICE

ZAŁĄCZNIK GRAFICZNY NR 2  
JEDNOSTKA B - ŁOMNICA

SKALA 1: 5000



**LEGENDA:**

- B 41 MN/U TERENY ZABUDOWY MIESZKANIOWO - USŁUGOWEJ
- B 42 MN/U TERENY ZABUDOWY MIESZKANIOWO - USŁUGOWEJ
- LINIE ROZGRANICZAJĄCE TERENU OBJĘTEGO ZMIANĄ W PLANIE (GRANICE OPRACOWANIA)

	JELENIOGÓRSKIE BIURO PLANOWANIA I PROJEKTOWANIA sp. zoo Jelenia Góra, ul. Mickiewicza 26 tel. 7523245, 7524895
	ZMIANA MIEJSCOWEGO PLANU OGÓLNEGO ZAGOSPODAROWANIA PRZESTRZENNEGO GMINY MYSŁAKOWICE Uchwała Nr 308/XXXV/97 z dn. 29.11.1997
UMOWA 317/97	ZAŁĄCZNIK GRAFICZNY NR 2 DO UCHWAŁY SKALA 1: 5000
sierpień 1997	ZESPÓŁ AUTORSKI: ARCH. JANUSZ KORZEŃ /UPRAW. URBANISTYCZNE NR 305/88/ MGR URSZULA KOZŁOWSKA



# ZMIANA MIEJSCOWEGO PLANU OGÓLNEGO ZAGOSPODAROWANIA PRZESTRZENNEGO GMINY MYŚLAKOWICE


ZAŁĄCZNIK GRAFICZNY NR 3  
JEDNOSTKA B - ŁOMNICA

SKALA 1: 5000

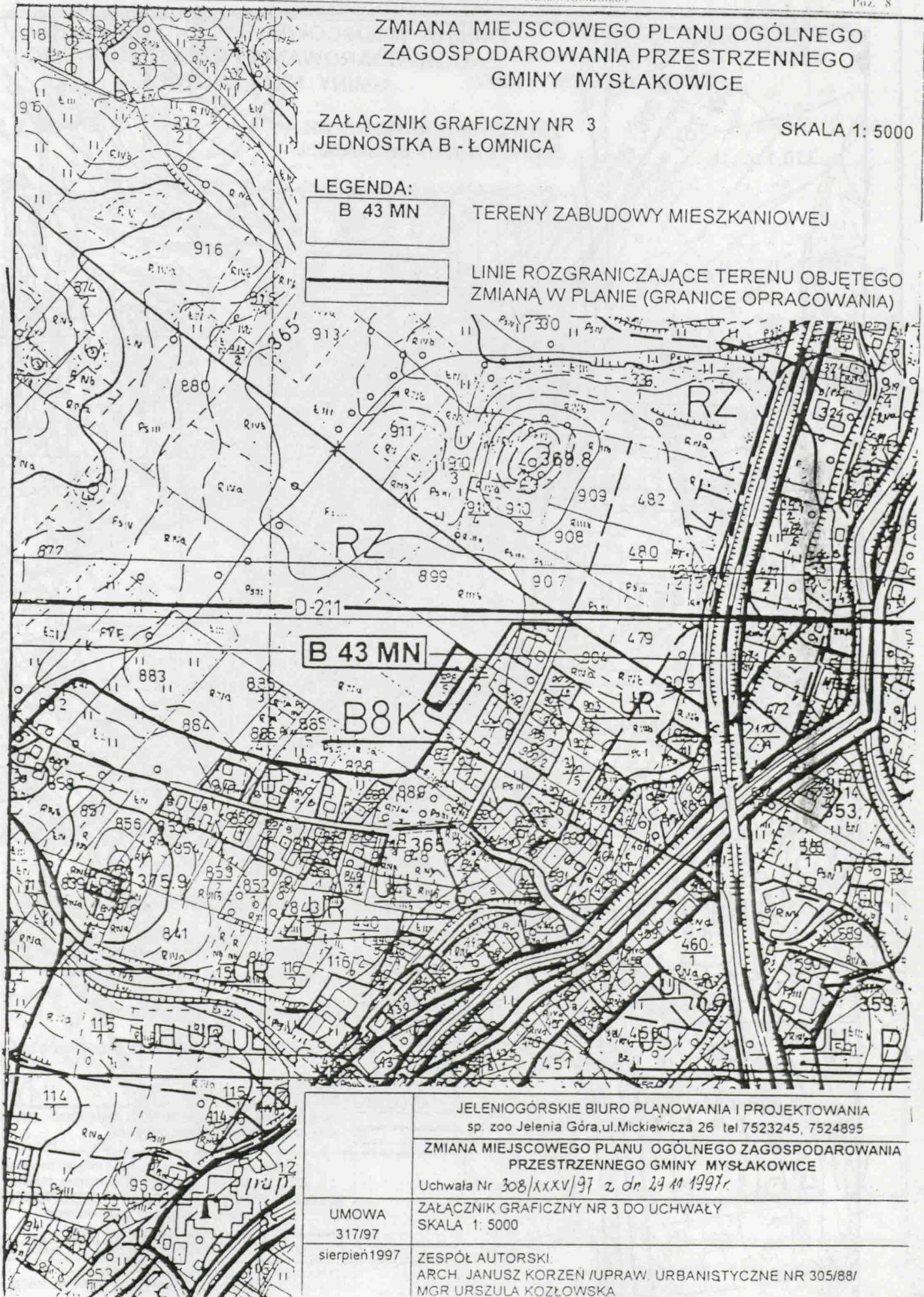
## LEGENDA:

B 43 MN

TERENY ZABUDOWY MIESZKANIOWEJ



LINIE ROZGRANICZAJĄCE TERENU OBJĘTEGO  
ZMIANĄ W PLANIE (GRANICE OPRACOWANIA)



JELEŃIOGÓRSKIE BIURO PLANOWANIA I PROJEKTOWANIA  
sp. zoo Jelenia Góra, ul. Mickiewicza 26 tel. 7523245, 7524895

ZMIANA MIEJSCOWEGO PLANU OGÓLNEGO ZAGOSPODAROWANIA  
PRZESTRZENNEGO GMINY MYŚLAKOWICE

Uchwała Nr 308/XXV/97 z dn. 29 XI 1997r.

UMOWA  
317/97

ZAŁĄCZNIK GRAFICZNY NR 3 DO UCHWAŁY  
SKALA 1: 5000

sierpień 1997

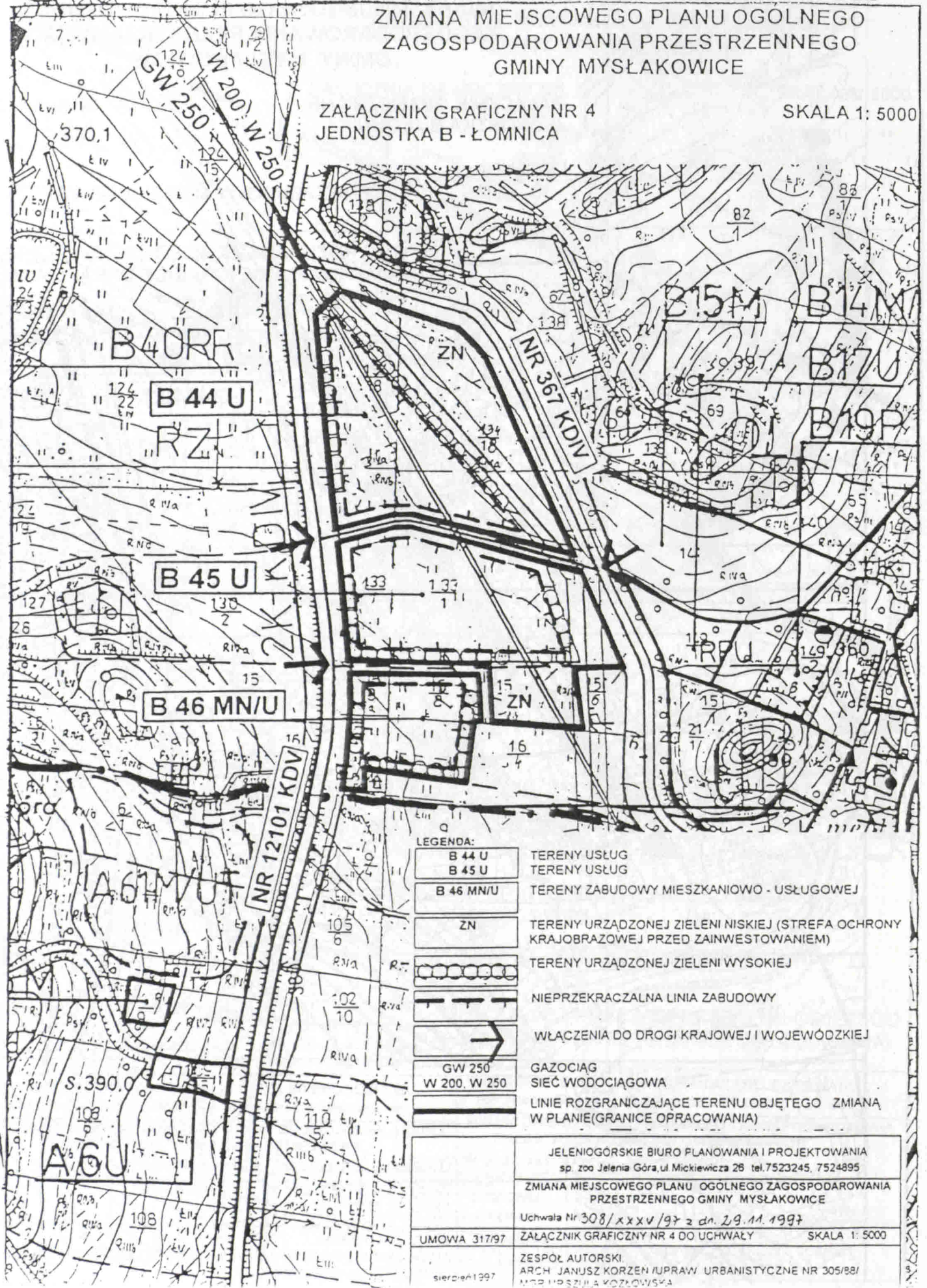
ZESPÓŁ AUTORSKI:  
ARCH. JANUSZ KORZEŃ /UPRAW. URBANISTYCZNE NR 305/88/  
MGR URSZULA KOZŁOWSKA



# ZMIANA MIEJSCOWEGO PLANU OGÓLNEGO ZAGOSPODAROWANIA PRZESTRZENNEGO GMINY MYSŁAKOWICE

ZAŁĄCZNIK GRAFICZNY NR 4  
JEDNOSTKA B - ŁOMNICA

SKALA 1: 5000



LEGENDA:

	TERENY USŁUG
	TERENY USŁUG
	TERENY ZABUDOWY MIESZKANIOWO - USŁUGOWEJ
	TERENY URZĄDZONEJ ZIELENI NISKIEJ (STREFA OCHRONY KRAJOBRAZOWEJ PRZED ZAINWESTOWANIEM)
	TERENY URZĄDZONEJ ZIELENI WYSOKIEJ
	NIEPRZEKRACZALNA LINIA ZABUDOWY
	WŁĄCZENIA DO DROGI KRAJOWEJ I WOJEWÓDZKIEJ
	GAZOCIĄG
	SIEĆ WODOCIĄGOWA
	LINIE ROZGRANICZAJĄCE TERENU OBJĘTEGO ZMIANĄ W PLANIE (GRANICE OPRACOWANIA)

JELENIOGÓRSKIE BIURO PLANOWANIA I PROJEKTOWANIA sp. z o.o. Jelenia Góra, ul. Mickiewicza 26 tel. 7523245, 7524895	
ZMIANA MIEJSCOWEGO PLANU OGÓLNEGO ZAGOSPODAROWANIA PRZESTRZENNEGO GMINY MYSŁAKOWICE Uchwała Nr 308/xxv/97 z dn. 29.11.1997	
UMOWA 317/97	ZAŁĄCZNIK GRAFICZNY NR 4 DO UCHWAŁY SKALA 1: 5000
ZESPOŁ AUTORSKI: ARCH. JANUSZ KORZEN I UPRAW. URBANISTYCZNE NR 305/88/ MGR PRZEMISŁAW KOZŁOWSKI	
sierpień 1997	



ZMIANA MIEJSCOWEGO PLANU OGÓLNEGO  
ZAGOSPODAROWANIA PRZESTRZENNEGO  
GMINY MYŚLAKOWICE

ZAŁĄCZNIK GRAFICZNY NR 5  
JEDNOSTKA C - DĄBROWICA

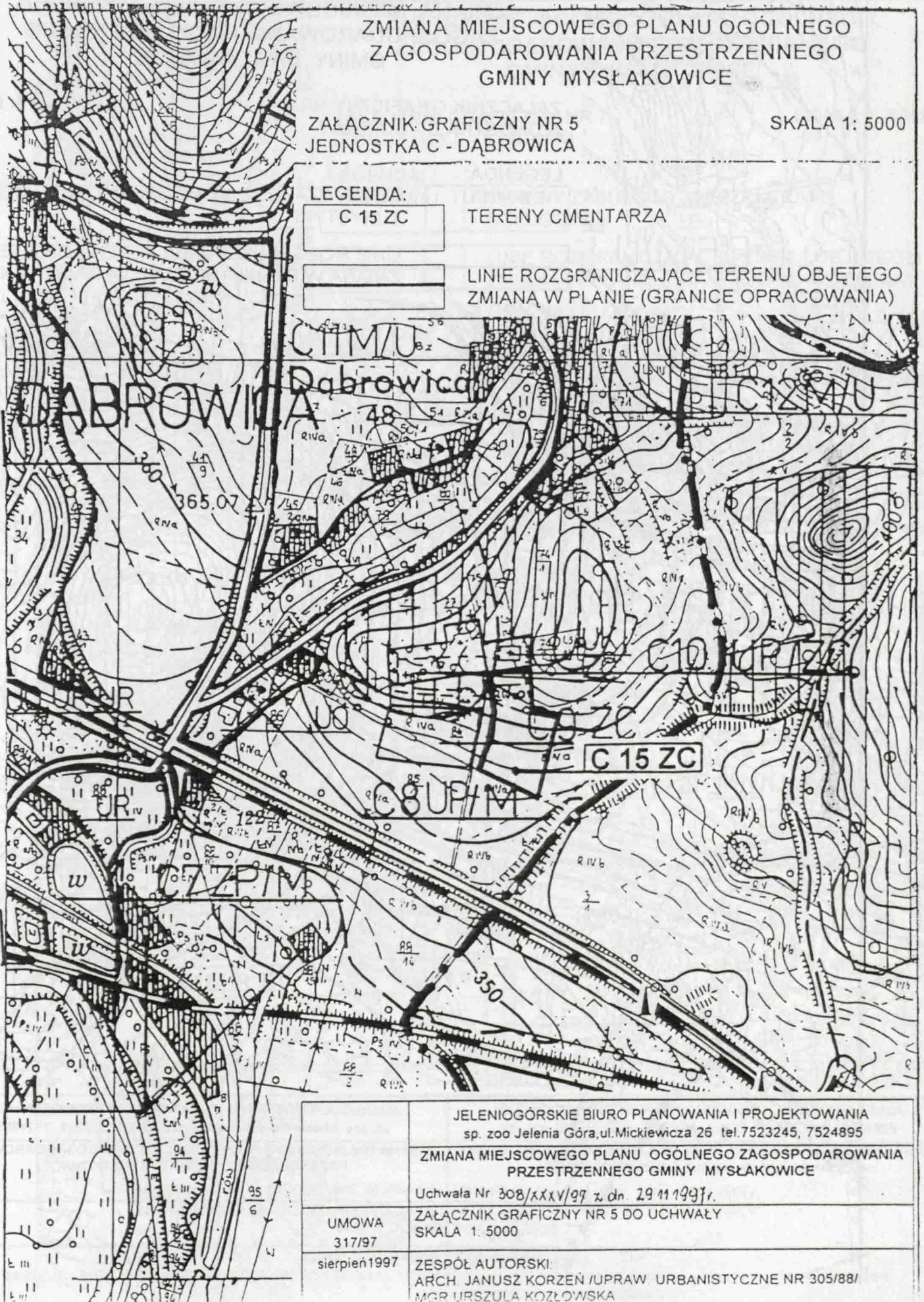
SKALA 1: 5000

LEGENDA:

C 15 ZC

TERENY CMENTARZA

LINIE ROZGRANICZAJĄCE TERENU OBJĘTEGO  
ZMIANĄ W PLANIE (GRANICE OPRACOWANIA)



JELENIOGÓRSKIE BIURO PLANOWANIA I PROJEKTOWANIA  
sp. zoo Jelenia Góra, ul. Mickiewicza 26 tel. 7523245, 7524895

ZMIANA MIEJSCOWEGO PLANU OGÓLNEGO ZAGOSPODAROWANIA  
PRZESTRZENNEGO GMINY MYŚLAKOWICE

Uchwała Nr 308/XXV/97 z dn. 29.11.1997r.

UMOWA  
317/97

ZAŁĄCZNIK GRAFICZNY NR 5 DO UCHWAŁY  
SKALA 1: 5000

sierpień 1997

ZESPÓŁ AUTORSKI:  
ARCH. JANUSZ KORZEŃ /UPRAW. URBANISTYCZNE NR 305/88/  
MGR URSZULA KOZŁOWSKA



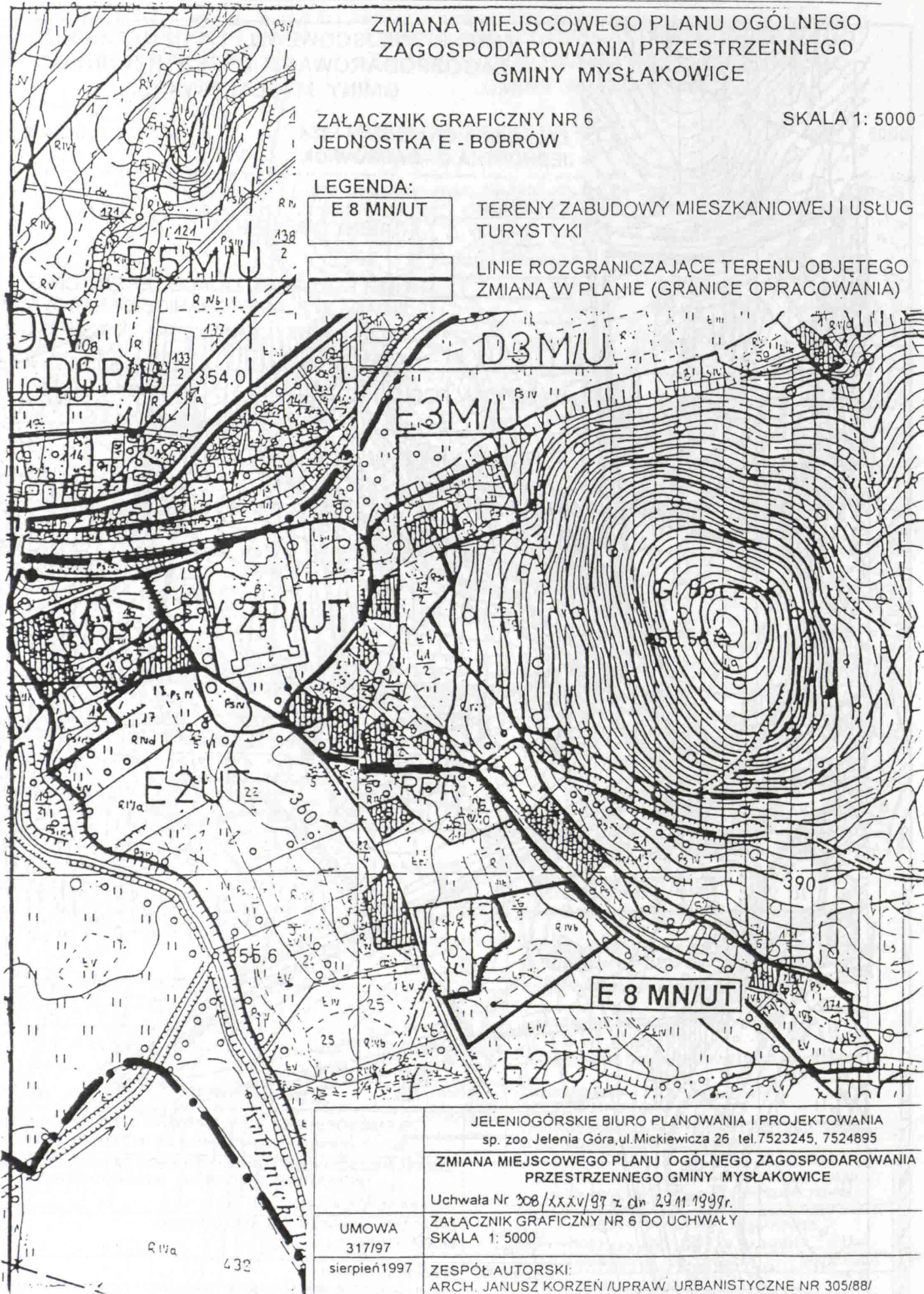
# ZMIANA MIEJSCOWEGO PLANU OGÓLNEGO ZAGOSPODAROWANIA PRZESTRZENNEGO GMINY MYŚLAKOWICE

ZAŁĄCZNIK GRAFICZNY NR 6  
JEDNOSTKA E - BOBRÓW

SKALA 1: 5000

**LEGENDA:**

- E 8 MN/UT TERENY ZABUDOWY MIESZKANIOWEJ I USŁUG TURYSTYKI
- LINIE ROZGRANICZAJĄCE TERENU OBJĘTEGO ZMIANĄ W PLANIE (GRANICE OPRACOWANIA)



JELENIOGÓRSKIE BIURO PLANOWANIA I PROJEKTOWANIA sp. zoo Jelenia Góra, ul. Mickiewicza 26 tel. 7523245, 7524895	
ZMIANA MIEJSCOWEGO PLANU OGÓLNEGO ZAGOSPODAROWANIA PRZESTRZENNEGO GMINY MYŚLAKOWICE Uchwała Nr 308/XXIV/97 z dn. 29.11.1997r.	
UMOWA 317/97	ZAŁĄCZNIK GRAFICZNY NR 6 DO UCHWAŁY SKALA 1: 5000
sierpień 1997	ZESPÓŁ AUTORSKI: ARCH. JANUSZ KORZEŃ /UPRAW. URBANISTYCZNE NR 305/88/



## ZMIANA MIEJSCOWEGO PLANU OGÓLNEGO ZAGOSPODAROWANIA PRZESTRZENNEGO GMINY MYSŁAKOWICE

ZAŁĄCZNIK GRAFICZNY NR 7  
JEDNOSTKA F - KARPNIKI

SKALA 1: 5000

### LEGENDA:

F 26 MN/U

TERENY ZABUDOWY MIESZKANIOWO -  
USŁUGOWEJ

LINIE ROZGRANICZAJĄCE TERENU OBJĘTEGO  
ZMIANĄ W PLANIE (GRANICE OPRACOWANIA)



JELENIOGÓRSKIE BIURO PLANOWANIA I PROJEKTOWANIA  
sp. zoo Jelenia Góra, ul. Mickiewicza 26 tel. 7523245, 7524895

ZMIANA MIEJSCOWEGO PLANU OGÓLNEGO ZAGOSPODAROWANIA  
PRZESTRZENNEGO GMINY MYSŁAKOWICE

Uchwała Nr 308/XXXV/97 z dn. 29.11.1997r.

UMOWA  
317/97

ZAŁĄCZNIK GRAFICZNY NR 7 DO UCHWAŁY  
SKALA 1: 5000

sierpień 1997

ZESPÓŁ AUTORSKI:  
ARCH. JANUSZ KORZEŃ /UPRAW. URBANISTYCZNE NR 305/88/  
MGR URSZULA KOZŁOWSKA

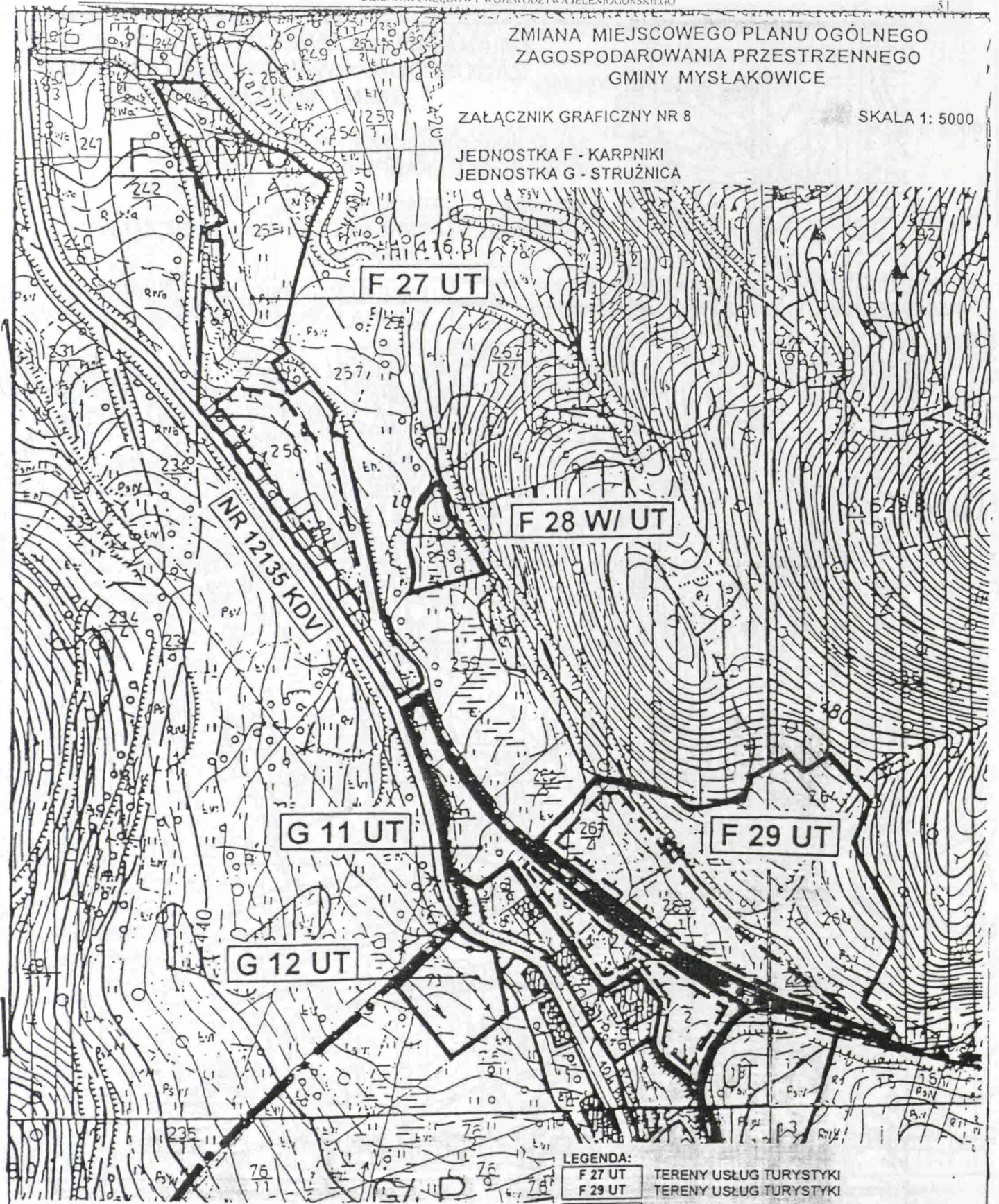


ZMIANA MIEJSCOWEGO PLANU OGÓLNEGO  
ZAGOSPODAROWANIA PRZESTRZENNEGO  
GMINY MYSŁAKOWICE

ZAŁĄCZNIK GRAFICZNY NR 8

SKALA 1: 5000

JEDNOSTKA F - KARPNIKI  
JEDNOSTKA G - STRUŻNICA



LEGENDA:

- F 27 UT TERENY USŁUG TURYSTYKI
- F 29 UT TERENY USŁUG TURYSTYKI
- F 28 W/UT TERENY WYPOCZYNKU I REKREACJI
- G 11 UT TERENY USŁUG TURYSTYKI
- G 12 UT TERENY USŁUG TURYSTYKI
- TERENY ZIELENI URZĄDZONEJ WYSOKIEJ
- NIEPRZEKRACZALNA LINIA ZABUDOWY
- LINIE ROZGRANICZAJĄCE TERENU OBJĘTEGO ZMIANĄ W PLANIE (GRANICE OPRACOWANIA)

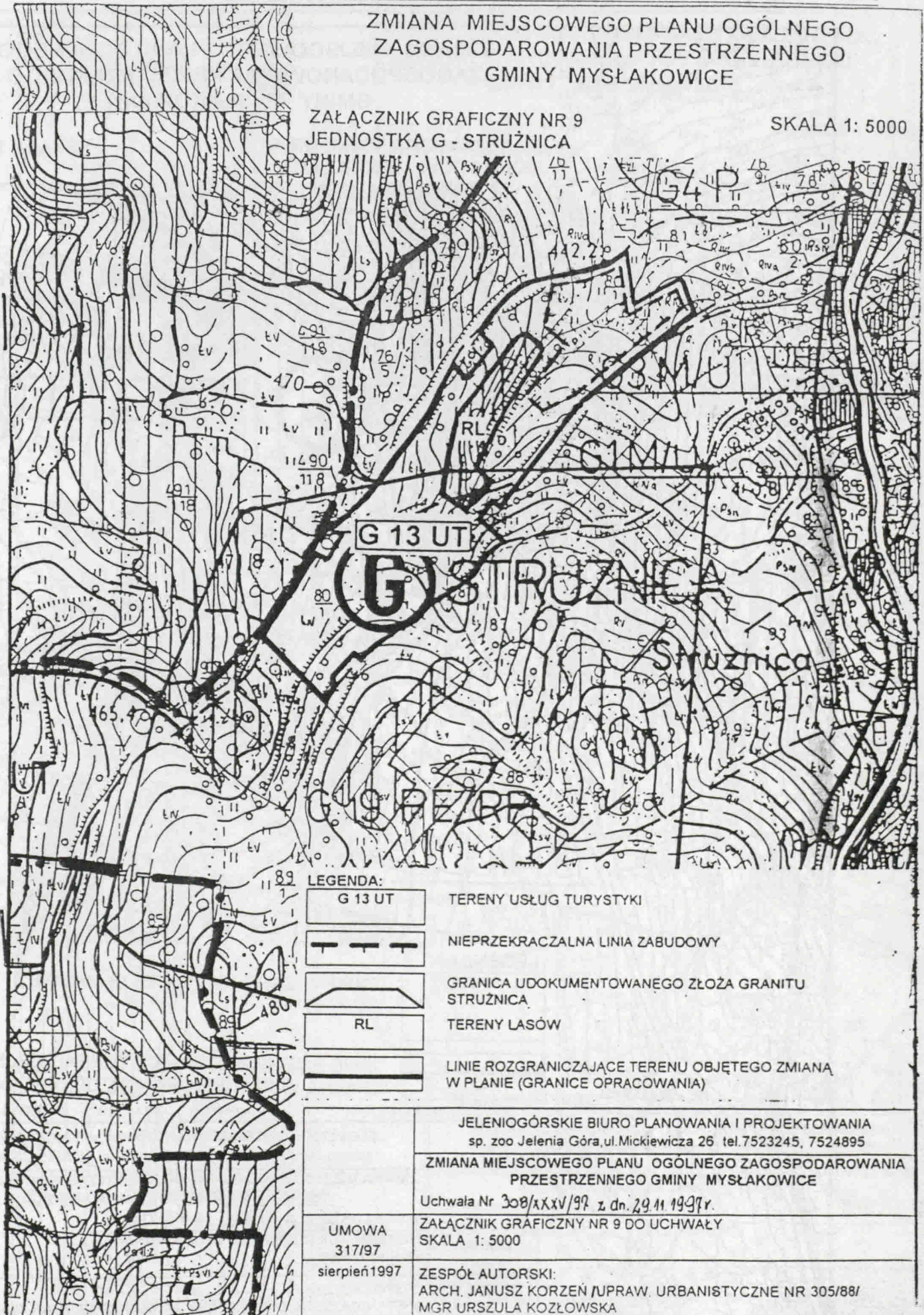
JELENIOGÓRSKIE BIURO PLANOWANIA I PROJEKTOWANIA sp. zoo Jelenia Góra, ul. Mickiewicza 26 tel. 7523245, 7524895	
ZMIANA MIEJSCOWEGO PLANU OGÓLNEGO ZAGOSPODAROWANIA PRZESTRZENNEGO GMINY MYSŁAKOWICE Uchwała Nr 308/XXXV/97 z dn. 29.11.1997	
UMOWA 317/97	ZAŁĄCZNIK GRAFICZNY NR 8 DO UCHWAŁY SKALA 1: 5000
sierpień 1997	ZESPÓŁ AUTORSKI: ARCH. JANUSZ KORZEŃ /UPRAW. URBANISTYCZNE NR 305/83/ ILOB. HERTL & KOPPELBERG



# ZMIANA MIEJSCOWEGO PLANU OGÓLNEGO ZAGOSPODAROWANIA PRZESTRZENNEGO GMINY MYŚLAKOWICE

ZAŁĄCZNIK GRAFICZNY NR 9  
JEDNOSTKA G - STRUŻNICA

SKALA 1: 5000




LEGENDA:

G 13 UT

TERENY USŁUG TURYSTYKI




NIEPRZEKRACZALNA LINIA ZABUDOWY



GRANICA UDOKUMENTOWANEGO ZŁOŻA GRANITU  
STRUŻNICA

RL

TERENY LASÓW



LINIE ROZGRANICZAJĄCE TERENU OBJĘTEGO ZMIANĄ  
W PLANIE (GRANICE OPRACOWANIA)

JELENIOGÓRSKIE BIURO PLANOWANIA I PROJEKTOWANIA  
sp. zoo Jelenia Góra, ul. Mickiewicza 26 tel. 7523245, 7524895

ZMIANA MIEJSCOWEGO PLANU OGÓLNEGO ZAGOSPODAROWANIA  
PRZESTRZENNEGO GMINY MYŚLAKOWICE

Uchwała Nr 308/XXIV/97 z dn. 29.11.1997r.

UMOWA  
317/97

ZAŁĄCZNIK GRAFICZNY NR 9 DO UCHWAŁY  
SKALA 1: 5000

sierpień 1997

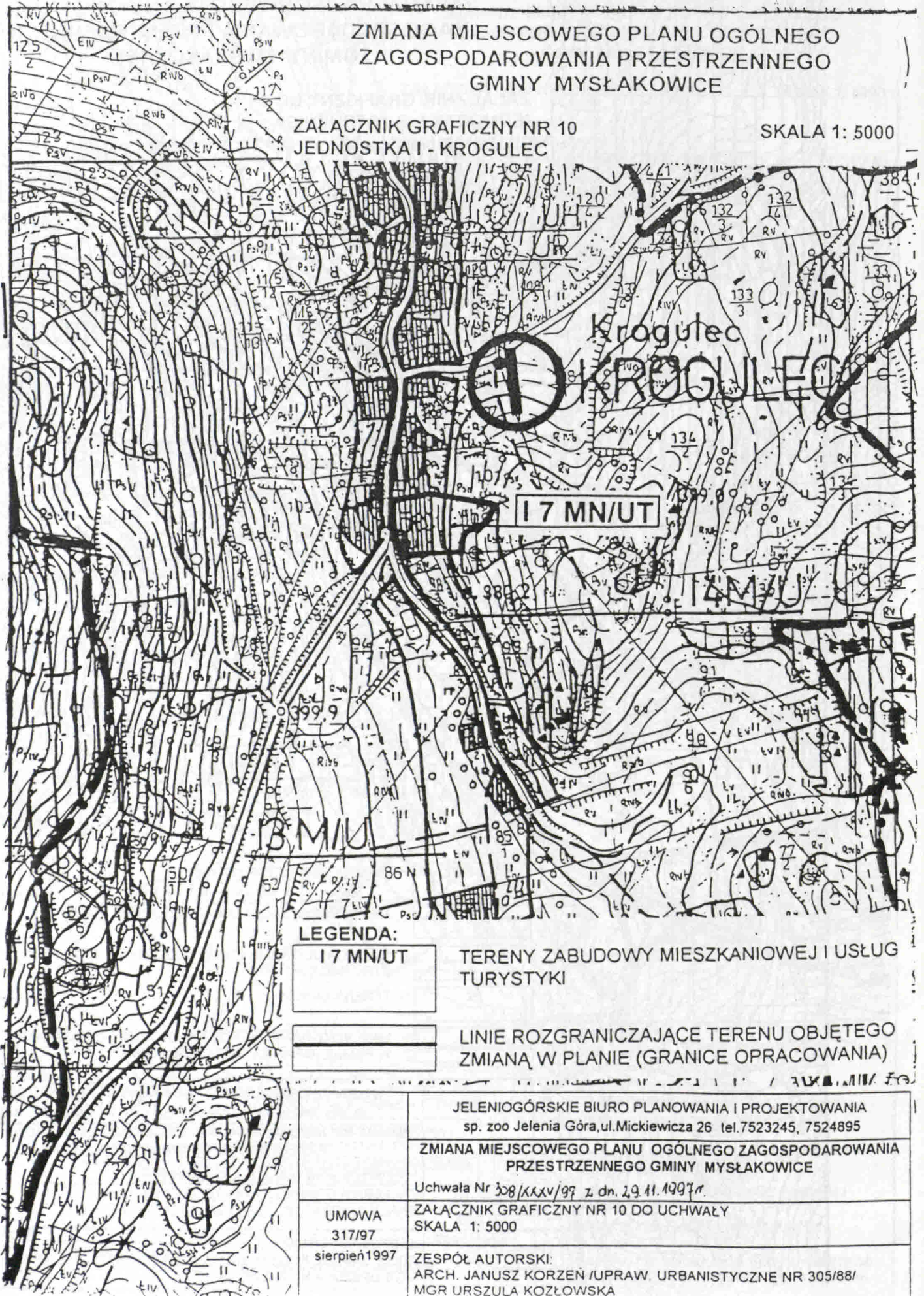
ZESPÓŁ AUTORSKI:  
ARCH. JANUSZ KORZEŃ /UPRAW. URBANISTYCZNE NR 305/88/  
MGR URSZULA KOZŁOWSKA



# ZMIANA MIEJSCOWEGO PLANU OGÓLNEGO ZAGOSPODAROWANIA PRZESTRZENNEGO GMINY MYSŁAKOWICE

ZAŁĄCZNIK GRAFICZNY NR 10  
JEDNOSTKA I - KROGULEC

SKALA 1: 5000



## LEGENDA:

- 17 MN/UT TERENY ZABUDOWY MIESZKANIOWEJ I USŁUG TURYSTYKI
- LINIE ROZGRANICZAJĄCE TERENU OBJĘTEGO ZMIANĄ W PLANIE (GRANICE OPRACOWANIA)

JELENIOGÓRSKIE BIURO PLANOWANIA I PROJEKTOWANIA  
sp. zoo Jelenia Góra, ul. Mickiewicza 26 tel. 7523245, 7524895

ZMIANA MIEJSCOWEGO PLANU OGÓLNEGO ZAGOSPODAROWANIA  
PRZESTRZENNEGO GMINY MYSŁAKOWICE

Uchwała Nr 308/XXV/97 z dn. 29.11.1997r.

UMOWA  
317/97

ZAŁĄCZNIK GRAFICZNY NR 10 DO UCHWAŁY  
SKALA 1: 5000

sierpień 1997

ZESPÓŁ AUTORSKI:  
ARCH. JANUSZ KORZEŃ /UPRAW. URBANISTYCZNE NR 305/88/  
MGR URSZULA KOZŁOWSKA



# ZMIANA MIEJSCOWEGO PLANU OGÓLNEGO ZAGOSPODAROWANIA PRZESTRZENNEGO GMINY MYŚLAKOWICE

ZAŁĄCZNIK GRAFICZNY NR 11  
JEDNOSTKA K - KOSTRZYCA

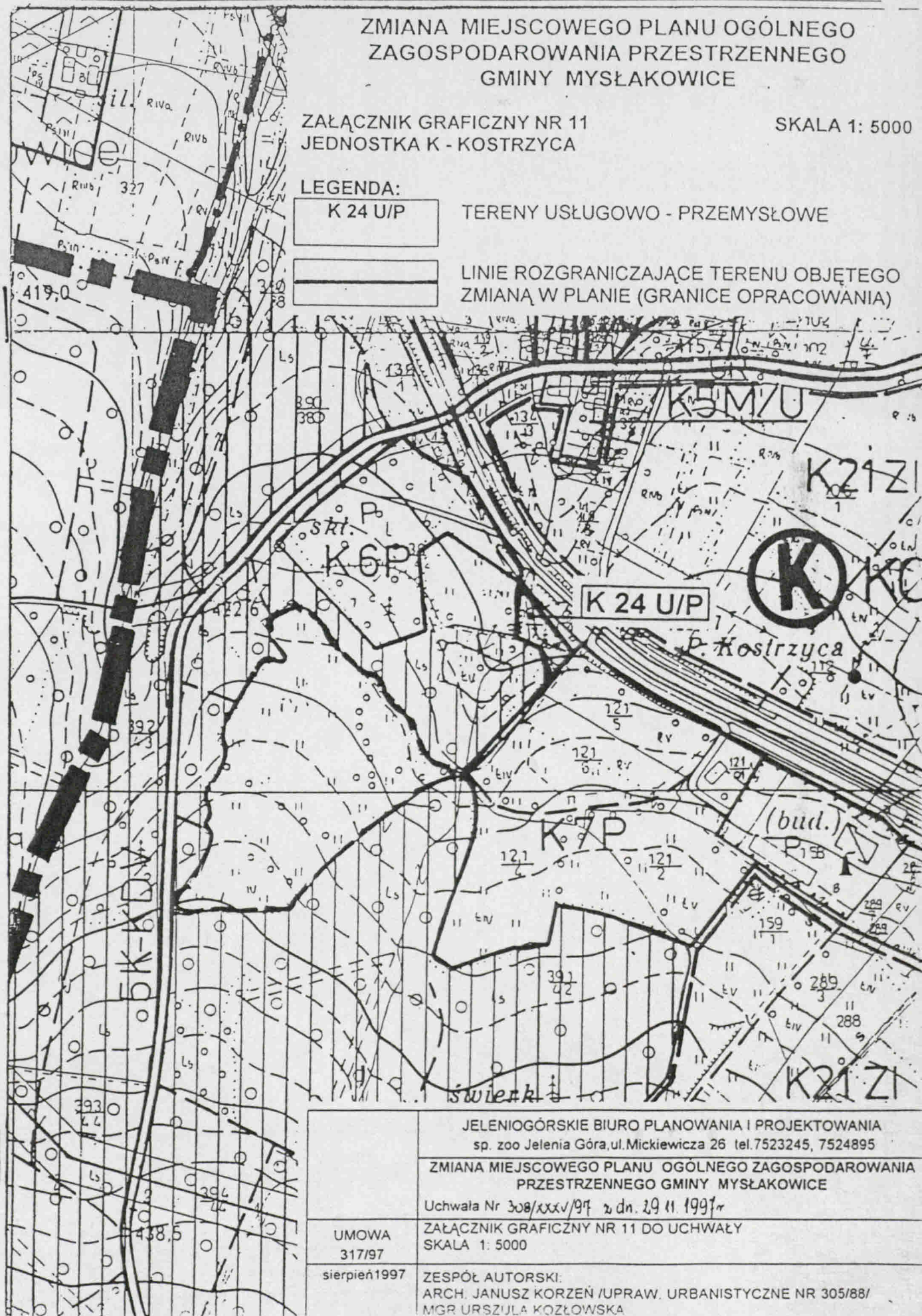
SKALA 1: 5000

## LEGENDA:

K 24 U/P

TERENY USŁUGOWO - PRZEMYSŁOWE

LINIE ROZGRANICZAJĄCE TERENU OBJĘTEGO  
ZMIANĄ W PLANIE (GRANICE OPRACOWANIA)



JELENIOGÓRSKIE BIURO PLANOWANIA I PROJEKTOWANIA  
sp. zoo Jelenia Góra, ul. Mickiewicza 26 tel. 7523245, 7524895

ZMIANA MIEJSCOWEGO PLANU OGÓLNEGO ZAGOSPODAROWANIA  
PRZESTRZENNEGO GMINY MYŚLAKOWICE

Uchwała Nr 308/XXXV/97 z dn. 29.11.1997r

UMOWA  
317/97

ZAŁĄCZNIK GRAFICZNY NR 11 DO UCHWAŁY  
SKALA 1: 5000

sierpień 1997

ZESPÓŁ AUTORSKI:  
ARCH. JANUSZ KORZEŃ /UPRAW. URBANISTYCZNE NR 305/88/  
MGR URSZULA KOZŁOWSKA



9

**UCHWAŁA NR XXXII/354/97**  
Rady Gminy i Miasta Nowogrodzic  
z dnia 29 grudnia 1997 r.

**w sprawie zmian w statucie  
gminy i miasta Nowogrodzic**

Na podstawie art. 18 ust. 2 pkt 1 oraz art. 40 ust. 2 pkt 1 ustawy z dnia 8 marca 1990 r. o samorządzie terytorialnym (tekst jednolity Dz. U. Nr 13, poz. 74 z 1996 r. z późniejszymi zmianami) uchwała się, co następuje:

## § 1

W statucie gminy i miasta Nowogrodzic, stanowiącym załącznik do uchwały nr XXIII/269/96 Rady Gminy i Miasta Nowogrodzic z dnia 28 grudnia 1996 r. w sprawie uchwalenia statutu gminy i miasta Nowogrodzic, opublikowanej w Dzienniku Urzędowym Województwa Jeleniogórskiego Nr 5 z dnia 5 lutego 1997 r., wprowadza się zmiany polegające na:

- 1) wykreśleniu w § 51 części zdania: "– pracownikami Urzędu Gminy i Miasta – na podstawie umowy o pracę",
- 2) dodaniu:
  - a) w § 51 po aktualnej treści słów dopisać:
    - z kierownikami referatów i pracownikami Straży Gminnej – jako pracownikami mianowanymi,
    - pozostałymi pracownikami Urzędu Gminy i Miasta – na podstawie umowy o pracę",
  - b) § 51a, o treści:
    1. Mianowany pracownik samorządowy podlega okresowym ocenom kwalifikacyjnym. Zasady dokonywania oceny zawiera regulamin ocen Urzędu Gminy i Miasta.
    2. W Urzędzie Gminy i Miasta działają komisje dyscypli-

narne I i II instancji do orzekania w sprawach dyscyplinarnych mianowanych pracowników samorządowych powołanych na podstawie odrębnych przepisów przez Radę Gminy i Miasta"

## c) § 51b, o treści:

Pracownikowi samorządowemu mianowanemu można zlecić czasowe wykonanie innej pracy niż określona w akcie mianowania, przenieść go czasowo do pracy w innej miejscowości, a w razie utraty przez pracownika zdolności do pracy na zajmowanym stanowisku przenieść go na inne stanowisko.

## 3) zmianie treści punktów 2 i 3 w załączniku nr 7 do statutu gminy i miasta na:

"2. Gminne Centrum Kultury i Sportu.

3. Gminny Zakład Służby Zdrowia".

## 4) dopisaniu punktu 16 w załączniku 7 do statutu gminy i miasta o treści:

"16. Zakład Opiekuńczo-Lecznicy w Nowogrodzcu."

## § 2

Wykonanie uchwały powierza się Zarządowi Gminy i Miasta.

## § 3

Uchwała podlega opublikowaniu w Dzienniku Urzędowym Województwa Jeleniogórskiego oraz na tablicach ogłoszeń Urzędu Gminy i Miasta Nowogrodzic oraz w sołectwach.

## § 4

Uchwała wchodzi w życie z dniem ogłoszenia w Dzienniku Urzędowym Województwa Jeleniogórskiego.

Przewodniczący  
Rady Gminy i Miasta  
Wiesław Sawicki

**Wydawca:** Urząd Wojewódzki w Jeleniej Górze

**Redakcja:** Wydział Prawno-Organizacyjny Urzędu Wojewódzkiego w Jeleniej Górze, pl. Ratuszowy 56, tel. 75-257-40,  
redaktor naczelny – Teresa Szarek

**Skład, organizacja druku i kolportaż:** Zakład Obsługi Urzędu Wojewódzkiego w Jeleniej Górze, pl. Ratuszowy 56, tel. 76-47-299 w. 286

Tłoczono z polecenia Wojewody Jeleniogórskiego w Zakładzie Obsługi Urzędu Wojewódzkiego w Jeleniej Górze.

Cena 4,00 zł