



DZIENNIK URZĘDOWY WOJEWÓDZTWA JELENIOGÓRSKIEGO

Jelenia Góra, dnia 15 stycznia 1998 r.

Nr 1

TREŚĆ:

Poz.:

UCHWAŁY ORGANÓW SAMORZĄDOWYCH

- | | |
|---|---|
| 1 – uchwała nr 283/97 Rady Gminy Zgorzelec z dnia 20 października 1997 r. w sprawie wprowadzenia zmian w miejscowym planie ogólnym zagospodarowania przestrzennego gminy Zgorzelec | 1 |
| 2 – uchwała nr LIII/479/97 Rady Gminy i Miasta Bogatynia z dnia 4 listopada 1997 r. w sprawie uchwalenia zmian w miejscowym planie ogólnym zagospodarowania przestrzennego miasta i gminy Bogatynia | 3 |

1

UCHWAŁA NR 283/97

Rady Gminy Zgorzelec
z dnia 20 października 1997 r.

w sprawie wprowadzenia zmian
w miejscowym planie ogólnym
zagospodarowania przestrzennego
gminy Zgorzelec

Na podstawie art. 26 ustawy z 7 lipca 1994 r. o zagospodarowaniu przestrzennym (Dz.U. z 1994 r. Nr 89, poz. 415 z późn. zm.) oraz art. 18 ust. 2 pkt 5 i art. 40 ust. 1 ustawy z 8 marca 1990 r. o samorządzie terytorialnym (tekst jednolity Dz. U. z 1996 r. Nr 13, poz. 74 z późn. zm.) uchwała się, co następuje:

§ 1

1. W miejscowym planie ogólnym zagospodarowania przestrzennego gminy Zgorzelec uchwalonym uchwałą nr 163/92 Rady Gminy Zgorzelec z dnia 27 lipca 1992 r. w sprawie uchwalenia miejscowego planu ogólnego zagospodarowania przestrzennego gminy Zgorzelec (Dziennik Urzędowy Województwa Jeleniogórskiego z 1992 r. Nr 18, poz. 193, z 1993 r. Nr 9, poz. 71, z 1994 r. Nr 44, poz. 201, z 1997 r. Nr 26, poz. 50, z 1997 r. Nr 26, poz. 51, z 1997 r. Nr 26, poz. 52, z 1997 r. Nr 53, poz. 108, z 1997 r. Nr 53, poz. 109, z 1997 r. Nr 53, poz. 110, z 1997 r. Nr 53, poz. 111) wprowadza się zmiany dotyczące przeznaczenia i zasad zagospodarowania terenu położonego w obrębie jednostki strukturalnej Nr 12 – TYLICE.
2. Integralną częścią zmian w planie jest rysunek nr 1 stanowiący załącznik graficzny do niniejszej uchwały.
3. Na załączniku, o którym mowa w ust. 2, tereny objęte zmianami oznaczono symbolem 12.25 MR oraz 12.26 RP/RZ.

§ 2

1. Teren oznaczony na rysunku planu nr 1 symbolem 12.25 MR przeznaczony na cele zabudowy zagrodowej.
2. Na terenie, o którym mowa w ust. 1, dopuszcza się ponadto lokalizację:
 - 1) usług wbudowanych w dotychczasowe obiekty;
 - 2) zieleni urządzonej.

3. Na terenie, o którym mowa w ust. 1, ustala się zakaz:

- 1) prowadzenia produkcji rolnej oraz działalności usługowej powodującej uciążliwość wykraczającą poza granicę oznaczonego terenu;
- 2) lokalizację nowej zabudowy kubaturowej.

§ 3

1. Teren oznaczony na rysunku nr 1 symbolem 12.26 RP/RZ przeznaczony pod użytki rolne.
2. Na terenach, o których mowa w ust. 1, wyklucza się zabudowę, w tym zabudowę zagrodową oraz związaną z produkcją rolną.
3. Na terenach, o których mowa w ust. 1, dopuszcza się:
 - 1) przeznaczenie części terenu pod zalesienie oraz zadrzewienie;
 - 2) lokalizację stawów i zbiorników;
 - 3) lokalizację sieci i urządzeń infrastruktury technicznej.

§ 4

Zgodnie z art. 10 ust. 3 oraz art. 36 ust. 3 stawkę procentową do naliczania jednorazowych opłat z tytułu wzrostu wartości nieruchomości ustala się w wysokości 0%.

§ 5

Dla terenów objętych ustaleniami zmian w planie tracą moc ustalenia miejscowego planu ogólnego zagospodarowania przestrzennego gminy Zgorzelec zatwierdzonego uchwałą nr 163/92 Rady Gminy Zgorzelec z dnia 27 lipca 1992 r. w sprawie zatwierdzenia miejscowego planu ogólnego zagospodarowania przestrzennego gminy Zgorzelec (Dziennik Urzędowy Województwa Jeleniogórskiego z 1992 r. Nr 18, poz. 193, z 1993 r. Nr 9, poz. 71, z 1994 r. Nr 44, poz. 201, z 1997 r. Nr 26, poz. 50, z 1997 r. Nr 26, poz. 51, z 1997 r. Nr 26, poz. 52, z 1997 r. Nr 53, poz. 108, z 1997 r. Nr 53, poz. 109, z 1997 r. Nr 53, poz. 110, z 1997 r. Nr 53, poz. 111).

§ 6

Wykonanie uchwały powierza się Zarządowi Gminy.

§ 7

Uchwała wchodzi w życie w terminie 14 dni od daty ogłoszenia w Dzienniku Urzędowym Województwa Jeleniogórskiego.


Przewodniczący
Rady Gminy Zgorzelec
Ewa Szymańska



obr. Kunów
gm Zgorzelec

MR	TERENY ZABUDOWY ZAGRODOWEJ
RP/RZ	TERENY UŻYTKÓW ROLNYCH

ZAŁĄCZNIK GRAFICZNY DO UCHWAŁY 283 / 97
RADY GMINY ZGORZELEC z dnia 20.10.1997 r.
W SPRAWIE WPROWADZENIA ZMIAN W MIEJSCOWYM
PLANIE OGÓLNYM ZAGOSPODAROWANIA
PRZESTRZENNEGO GMINY ZGORZELEC

	JELENIOGÓRSKIE BIURO PLANOWANIA I PROJEKTOWANIA Spółka z o.o. 58-500 Jelenia Góra, ul. Mickiewicza 26	Umowa nr 245/95
TEMAT	Zmiany w miejscowym planie ogólnym zagospodarowania przestrzennego Gminy Zgorzelec Jednostka strukturalna Nr 12 - TYLICE	Rys. nr 1
TREŚĆ RYSUNKU	USTALENIA FUNKCJONALNO - PRZESTRZENNE	SKALA 1:5000
GŁÓWNY PROJEKTANT	arch. Wojciech Korpala upr. urb. nr 300/88	PAŹDZIERNIK 1997

2

Uchwała nr LIII/479/97
Rady Gminy i Miasta w Bogatyni
z dnia 4 listopada 1997 r.

w sprawie uchwalenia zmian
w miejscowym planie ogólnym
zagospodarowania przestrzennego
miasta i gminy Bogatynia

Na podstawie art. 26 ustawy z dnia 7 lipca 1994 r. o zagospodarowaniu przestrzennym (Dz. U. Nr 89, poz. 415) oraz art. 18 ust. 2 pkt 5 i art. 40 ust. 1 ustawy z dnia 8 marca 1990 r. o samorządzie terytorialnym (tekst jednolity Dz. U. z 1996 r. Nr 13, poz. 74 z późn. zm.) Rada Gminy i Miasta w Bogatyni uchwała, co następuje:

§ 1

**Przedmiot i zakres
ustaleń zmian w planie**

1. Uchwała się zmiany w miejscowym planie ogólnym zagospodarowania przestrzennego miasta i gminy Bogatynia.
2. Integralną częścią zmian w planie są rysunki ustaleń planistycznych w skali 1:5000 stanowiące załączniki graficzne nr 1.1., 1.2 i 1.3 oraz nr 2.1. i 2.2. do niniejszej uchwały.
3. Na załącznikach, o których mowa w ust. 2, oznaczono tereny objęte zmianami w planie.

§ 2

Ustalenia szczegółowe

1. Wyznacza się tereny obsługi technicznej Kopalni Węgla Brunatnego Turów z podstawowym przeznaczeniem pod:
 - 1) zbiorniki retencyjno-osadowe – oznaczone symbolem PEZz,
 - 2) oczyszczalnię wód kopalnianych – oznaczoną symbolem PEZw,
 - 3) zaplecze techniczne i socjalne – oznaczone symbolem PEZt.
2. Na terenach, o których mowa w ust. 1, dopuszcza się lokalizację:
 - 1) sieci urządzeń infrastruktury technicznej związanej z eksploatacją Kopalni Węgla Brunatnego Turów oraz eksploatacją i rekultywacją zwałowiska,
 - 2) obiektów infrastruktury komunalnej,
 - 3) dróg i placów komunikacyjnych.
3. Dla terenów, o których mowa w ust. 1, ustala się następujące zasady zagospodarowania:
 - 1) od strony dróg i ulic oraz od granic z terenami sąsiednimi ustala się obowiązek wprowadzenia zieleni izolacyjnej o szerokości co najmniej:
 - 30 m – od ulicy klasy KZ,
 - 10 m – od ulicy klasy KD, KL i wewnętrznych niepublicznych,
 - 10 m – od granic zainwestowania obejmującego tereny zieleni, wód otwartych, tereny obsługi komunalnej oraz KWB Turów,
 - 50 m – od granic zainwestowania obejmującego funkcję mieszkalną, usługową i rolniczą;
 - 2) linia zabudowy obiektów kubaturowych winna wynosić nie mniej niż:
 - 30 m od ulicy klasy KZ (zbiorczej),
 - 10 m od ulicy klasy KL (lokalnej).

§ 3

1. Wyznacza się tereny obsługi komunalnej terenów osadniczych i zainwestowania miejskiego z podstawowym przeznaczeniem pod:
 - 1) zaplecze techniczne gospodarki komunalnej i mieszkaniowej – oznaczone symbolem Ez,
 - 2) urządzenia elektroenergetyczne (GPZ) – oznaczone symbolem Ee
2. Na terenach, o których mowa w ust. 1, dopuszcza się lokalizację:
 - 1) sieci infrastruktury technicznej związanej z eksploatacją Kopalni Węgla Brunatnego Turów oraz eksploatacją i rekultywacją zwałowiska,
 - 2) sieci i urządzeń związanych z obsługą techniczną zainwestowania miejskiego,
 - 3) dróg i parkingów.
3. Dla terenów, o których mowa w ust. 1, ustala się następujące zasady zagospodarowania:

- 1) zabudowa modernizowana i przebudowywana oraz nowa zabudowa winna być dostosowana do lokalnej tradycji kształtowania zabudowy, ze szczególnym uwzględnieniem kształtu i spadku dachu;
- 2) na terenach nowo projektowanych obiektów od strony dróg i terenów sąsiednich ustala się obowiązek wprowadzenia zieleni izolacyjnej o szerokości co najmniej 15 m – od ulicy klasy KD i KL oraz od granic zainwestowania obejmującego tereny obsługi komunalnej i obsługi technicznej KWB Turów.

§ 4

1. Wyznacza się tereny usług komercyjnych oznaczonych na rysunku zmian w planie symbolem U, z przeznaczeniem podstawowym obejmującym:
 - 1) obsługę działalności gospodarczej,
 - 2) handel detaliczny i hurtowy,
 - 3) usługi turystyki,
 - 4) gastronomię i usługi rzemieślnicze,
 - 5) obiektów obsługi komunikacji (stacji paliw, warsztatów samochodowych, stacji obsługi, zespołów parkingowych i garażowych) – z wykluczeniem składowania złomu i innych odpadów i surowców.
2. Na terenach, o których mowa w ust. 1, dopuszcza się lokalizację:
 - 1) mieszkalnictwa jednorodzinnego,
 - 2) usług publicznych,
 - 3) obiektów i urządzeń infrastruktury technicznej wraz z odpowiednimi sieciami,
 - 4) obiektów zaplecza budownictwa, gospodarki komunalnej, obsługi rolnictwa oraz produkcji,
 - 5) zieleni urządzonej o funkcjach ochronnych i kompozycyjnych z ciągami pieszymi.
3. Powierzchnia terenu pod funkcje dodatkowe nie może przekraczać 40% wyznaczonej liniami rozgraniczającymi terenu.
4. Na terenach, o których mowa w ust. 1, ustala się utrzymanie, przebudowę, rozbudowę i modernizację istniejącej oraz realizację nowych obiektów z zachowaniem następujących warunków:
 - 1) maksymalna wysokość kalenicy – 15 m,
 - 2) dach stromy, symetryczny, kryty dachówką o spadku 38°-45°,
 - 3) dostosowanie zabudowy do lokalnej tradycji kształtowania zabudowy w zakresie skali i ukształtowania bryły,
 - 4) minimalna linia zabudowy do granic wyznaczonego pasa terenu ulic:
 - KG1/2 – 25 m,
 - KZ 1/2 – 15 m,
 - KL 1/2 – 15 m,
 - KD 1/2 – 10 m,
 - 5) maksymalny wskaźnik zabudowy wydzielonej działki – 0,4,
 - 6) maksymalna intensywność zabudowy – 0,8.
5. Zabudowa zespołów i ciągów zabudowy, wyodrębnionych w granicach terenu wyznaczonego liniami rozgraniczającymi, winna charakteryzować się zbliżonymi do siebie parametrami kształtowania architektury i urbanistyki, z uwzględnieniem granicznych parametrów określonych w ust. 4, a w szczególności:
 - a) spadkami dachu,
 - b) wysokością budynku i jego kalenicy,
 - c) linią zabudowy.
6. Dla obiektów stacji paliw i technicznej obsługi komunikacji dopuszcza się możliwość kształtowania zabudowy w sposób indywidualny z pominięciem warunków określonych w ust. 4 pkt 2 i 3.

§ 5

1. Wyznacza się tereny zieleni o funkcjach ochronnych i użytkowych z podstawowym przeznaczeniem pod:
 - 1) tereny zieleni urządzonej z towarzyszącymi terenowymi obiektami rekreacyjnymi i sportu oraz technicznej obsługi miasta – oznaczone symbolem ZRT,
 - 2) tereny zieleni urządzonej o funkcjach ochronnych i izolacyjnych z obiektami komunikacyjnymi oraz technicznej obsługi miasta i KWB „TURÓW” – oznaczone symbolem ZRk,
 - 3) tereny łąk, upraw rolnych oraz zieleni nie urządzonej o funkcjach ochronnych oznaczone symbolem ZRp.
2. Na terenach, o których mowa w ust. 1, ustala się:
 - 1) ochronę istniejących zadrzewień i zakrzewień występujących pojedynczo lub w zespołach i ekosystemach wraz z zaleceniem jego powiększenia,

- 2) realizację nowych zespołów zieleni w formach komponowanych i swobodnych oraz związanych z zagospodarowaniem otoczenia cieków wodnych,
- 3) lokalizację urządzeń i sieci infrastruktury technicznej wynikających z koncepcji założeń i programów branżowych.

§ 6

1. Wyznacza się tereny lasów i dolesień oznaczone na rysunku zmian w planie symbolem RL.
2. Dla terenów, o których mowa w ust. 1, zagospodarowanie i użytkowanie winno wynikać z planów urządzenia lasów oraz obowiązujących przepisów.

§ 7

1. Dla terenów wód otwartych oznaczonych na rysunku zmian w planie symbolem W i Wr ustala się:
 - 1) ochronę istniejących cieków wraz z ochroną otaczających ich terenów zieleni o szerokości od 10 do 15 m,
 - 2) przeprowadzenie regulacji cieków z odpowiednimi urządzeniami przyrodniczym ich otoczenia (wg zasad renaturyzacji),
 - 3) ochronę istniejących stawów i zbiorników z możliwością ich wykorzystania na cele rekreacyjne.

§ 8

1. Wyznacza się tereny dróg i ulic publicznych o parametrach funkcjonalnych i technicznych określonych na rysunku zmian w planie i oznaczonych symbolem K.
2. Parametry przestrzenne, funkcjonalne i techniczne dróg i ulic, ich połączeń oraz zasady rozmieszczenia miejsc postojowych w ciągu ulic należy określić w oparciu o wytyczne projektowania ulic oraz wytyczne projektowania dróg Generalnej Dyrekcji Dróg Publicznych.

§ 9

1. Ustala się następujące warunki zagospodarowania terenów budowlanych wynikające z potrzeb ochrony środowiska przyrodniczego:
 - 1) ewentualne uciążliwości wywołane przez obiekty, o których mowa w § 2 do § 4, nie powinny przekraczać granic terenów budowlanych o funkcjach mieszkaniowych i usługowych,
 - 2) dla terenów budowlanych wyznaczonych niniejszą uchwałą nie ustala się szczególnych warunków i standardów w zakresie ochrony środowiska poza warunkami określonymi w powszechnie obowiązujących przepisach;
 - 3) dopuszczalny równoważny poziom hałasu winien wynosić:
 - 1) dla terenów mieszkaniowych 50 dB A (noc 40 dB A),
 - 2) dla terenów usługowych 55 dB A (noc 45 dB A).

§ 10

- I. W zakresie ochrony środowiska kulturowego oraz ochrony zabytków ustala się:
 - 1) obowiązek dokonywania uzgodnień z Wojewódzkim Konserwatorem Zabytków na rozbudowę, przebudowę i modernizację wszelkich obiektów objętych spisem konserwatorskim;
 - 2) możliwość przebudowy, rozbudowy i modernizacji wszelkich obiektów chronionych objętych spisem konserwatorskim, pod warunkiem dostosowania nowych elementów do charakteru istniejącej bryły budynku, w tym formy i spadku dachu, gabarytów oraz rozwiązań materiałowych;
 - 3) w przypadku natrafienia podczas prac ziemnych na ślady osadnictwa pradziejowego lub średniowiecznego jest obowiązek wstrzymania prac i niezwłocznego powiadomienia Wojewódzkiego Konserwatora Zabytków oraz zapewnienia przeprowadzenia prac i badań archeologicznych.

§ 11

Zgodnie z art. 10 ust. 3 i art. 36 ust. 3 ustawy o zagospodarowaniu przestrzennym stawkę procentową służącą naliczaniu jednorazowej opłaty z tytułu wzrostu wartości nieruchomości ustala się w wysokości 0%.

§ 12

W zakresie objętym niniejszą uchwałą tracą moc ustalenia miejscowego planu ogólnego zagospodarowania przestrzennego miasta i gminy Bogatynia zatwierdzonego uchwałą Nr XII/65/87 Rady Narodowej Miasta i Gminy w Bogatyni z dnia 26 lutego 1987 r. (Dz. U. Województwa Jeleniogórskiego z 1987 r. Nr 4, poz. 28, z 1991 r. Nr 2 poz. 13) oraz ustalenia miejscowego planu ogólnego zagospodarowania przestrzennego miasta i gminy Bogatynia uchwalonego uchwałą Nr 294/93 Rady Gminy i Miasta w Bogatyni z dnia 6 lipca 1993 r. (Dz. Urz. Województwa Jeleniogórskiego z 1993 r. Nr 26, poz. 139, 1996 r. Nr 2, poz. 5, z 1996 r. Nr 43, poz. 82 i z 1997 r. Nr 59, poz. 131).

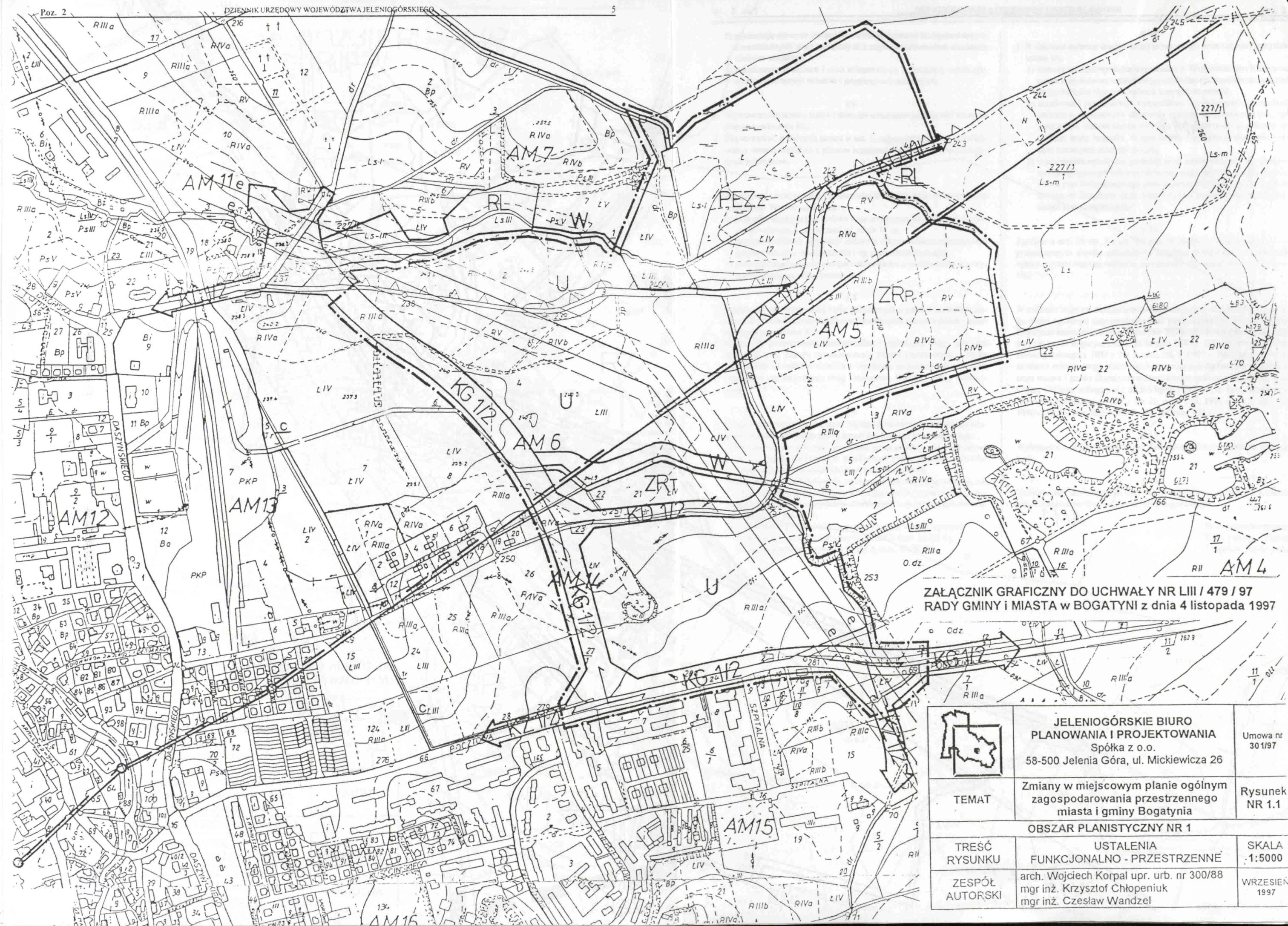
§ 13

Wykonanie uchwały powierza się Zarządowi Gminy i Miasta w Bogatyni.

§ 14

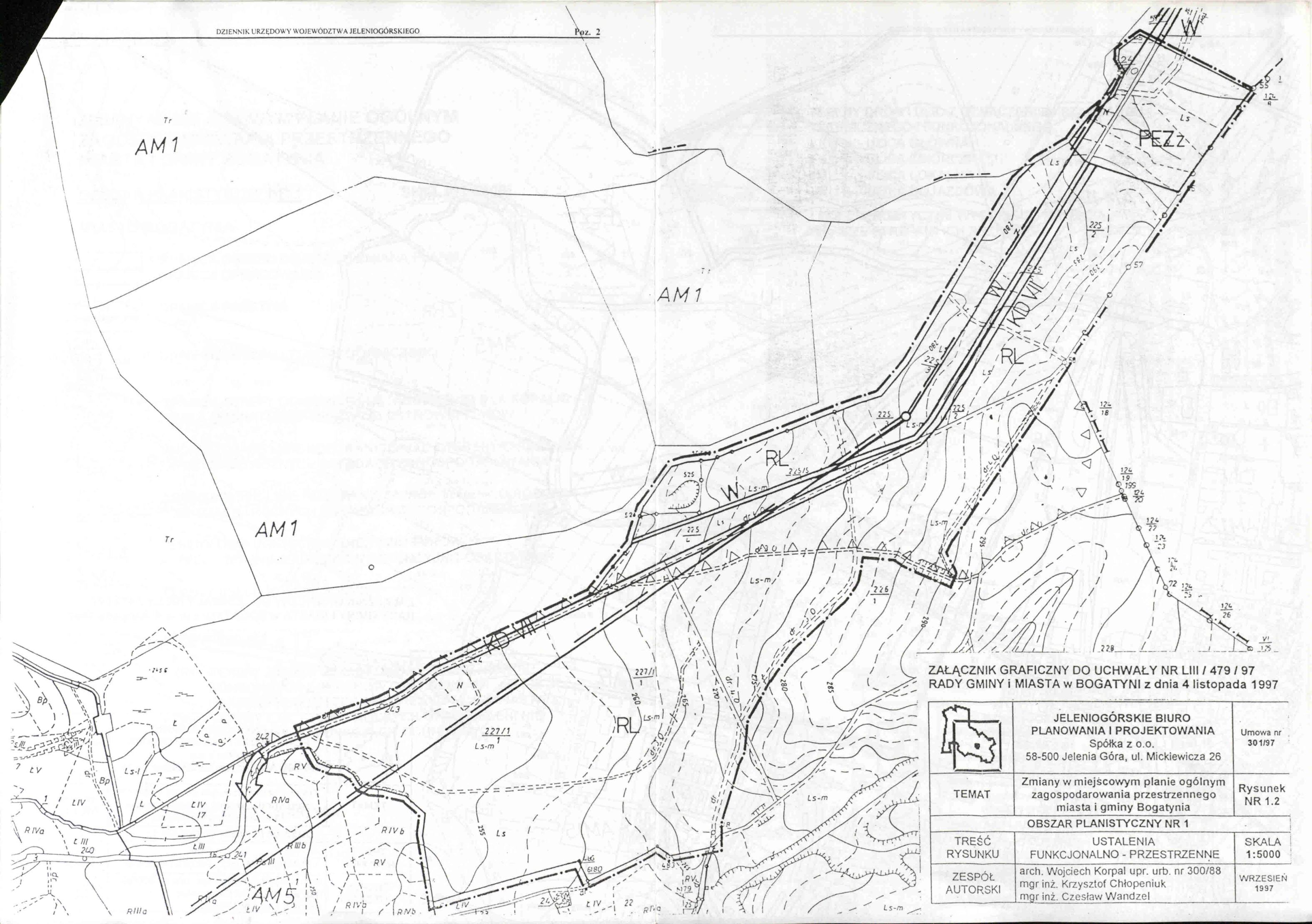
Uchwała wchodzi w życie po upływie 14 dni od daty ogłoszenia w Dzienniku Urzędowym Województwa Jeleniogórskiego.

Wiceprzewodniczący
Rady Gminy i Miasta
Zbigniew Szatkowski



ZAŁĄCZNIK GRAFICZNY DO UCHWAŁY NR LIII / 479 / 97
RADY GMINY I MIASTA w BOGATYNI z dnia 4 listopada 1997

	<p>JELENIOGÓRSKIE BIURO PLANOWANIA I PROJEKTOWANIA Spółka z o.o. 58-500 Jelenia Góra, ul. Mickiewicza 26</p>	<p>Umowa nr 301/97</p>
<p>TEMAT</p>	<p>Zmiany w miejscowym planie ogólnym zagospodarowania przestrzennego miasta i gminy Bogatynia</p>	<p>Rysunek NR 1.1</p>
<p>OBSZAR PLANISTYCZNY NR 1</p>		
<p>TREŚĆ RYSUNKU</p>	<p>USTALENIA FUNKCJONALNO - PRZESTRZENNE</p>	<p>SKALA 1:5000</p>
<p>ZESPÓŁ AUTORSKI</p>	<p>arch. Wojciech Korpala upr. urb. nr 300/88 mgr inż. Krzysztof Chłopeniuk mgr inż. Czesław Wandzel</p>	<p>WRZESIEŃ 1997</p>



ZAŁĄCZNIK GRAFICZNY DO UCHWAŁY NR LIII / 479 / 97
RADY GMINY i MIASTA w BOGATYNII z dnia 4 listopada 1997

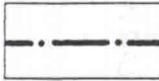
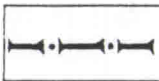
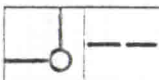
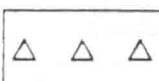
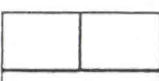
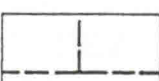

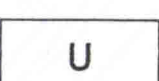


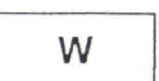
	<p>JELENIOGÓRSKIE BIURO PLANOWANIA I PROJEKTOWANIA Spółka z o.o. 58-500 Jelenia Góra, ul. Mickiewicza 26</p>	<p>Umowa nr 301/97</p>
<p>TEMAT</p>	<p>Zmiany w miejscowym planie ogólnym zagospodarowania przestrzennego miasta i gminy Bogatynia</p>	<p>Rysunek NR 1.2</p>
<p>OBSZAR PLANISTYCZNY NR 1</p>		
<p>TREŚĆ RYSUNKU</p>	<p>USTALENIA FUNKCJONALNO - PRZESTRZENNE</p>	<p>SKALA 1:5000</p>
<p>ZESPÓŁ AUTORSKI</p>	<p>arch. Wojciech Korpala upr. urb. nr 300/88 mgr inż. Krzysztof Chłopeniuk mgr inż. Czesław Wandzel</p>	<p>WRZESIEŃ 1997</p>



ZMIANY W MIEJSCOWYM PLANIE OGÓLNYM ZAGOSPODAROWANIA PRZESTRZENNEGO MIASTA I GMINY BOGATYNIA

OBSZAR PLANISTYCZNY NR 1


SKALA 1:5000

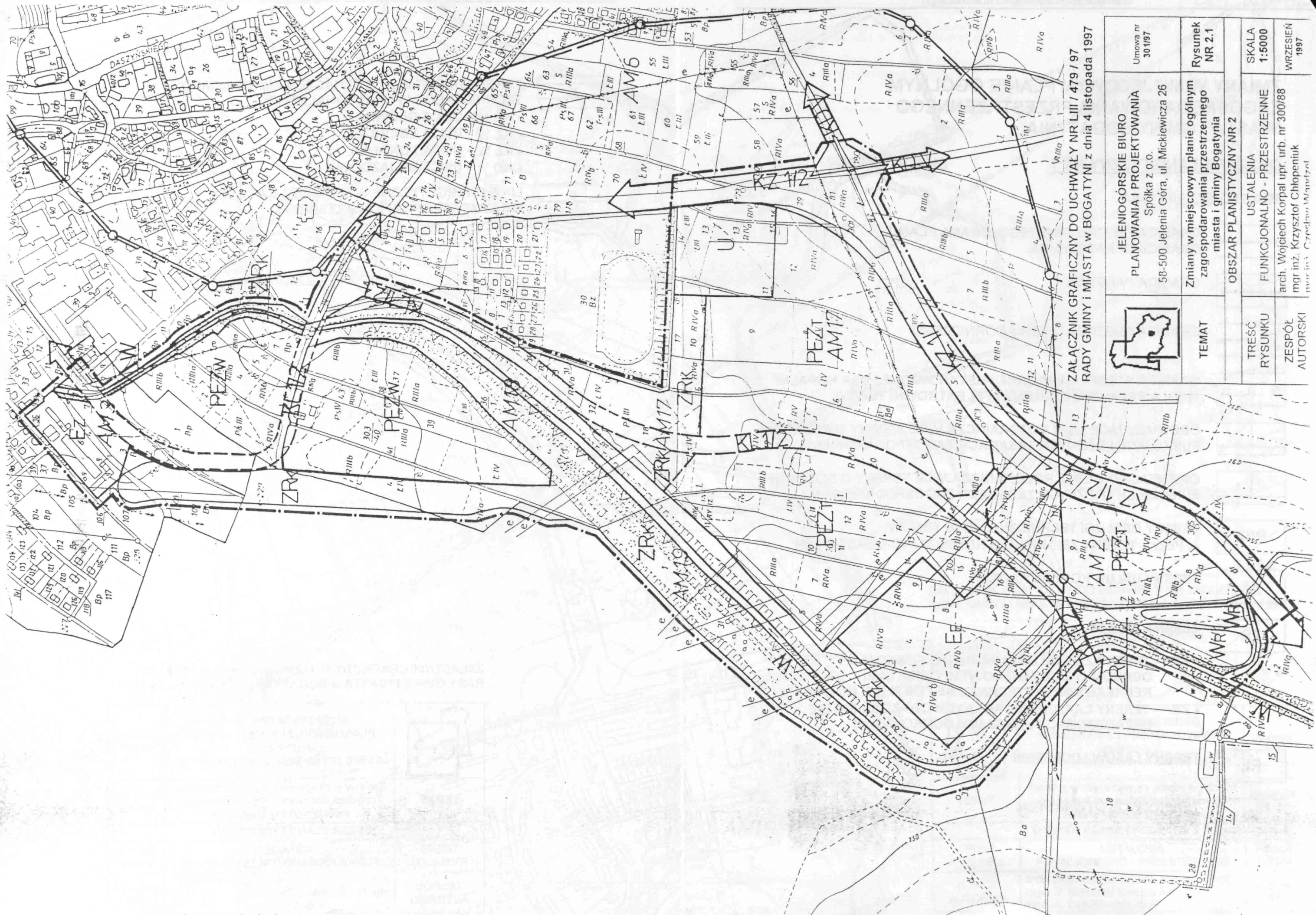
MIASTO BOGATYNIA

	GRANICA OBSZRU OBJĘTEGO ZMIANĄ PLANU GRANICA OPRACOWANIA
	GRANICA PAŃSTWA
	GRANICA OBSZRU I TERENU GÓRNICZEGO
	GRANICA STREFY OCHRONNEJ USTANOWIONEJ DLA KOPALNI WĘGLA BRUNATNEGO TURÓW I ELEKTROWNI TURÓW
	OBYWIAZUJĄCE LINIE ROZGRANICZAJĄCE TERENY O RÓŻNYCH FUNKCJACH I RÓŻNYCH ZASADACH ZAGOSPODAROWANIA
	ORIENTACYJNE LINIE ROZGRANICZAJĄCE TERENY O RÓŻNYCH FUNKCJACH I RÓŻNYCH ZASADACH ZAGOSPODAROWANIA
	TERENY OBSŁUGI TECHNICZNEJ KWB TURÓW • PEZz – TERENY ZBIORNIKÓW RETENCYJNO-OSADOWYCH
	TERENY USŁUG KOMERCYJNYCH
	TERENY ZIELENI • ZR _T – TERENY ZIELENI URZĄDZONEJ O FUNKCJACH OCHRONNYCH Z TERENOWYMI OBIEKTAMI REKREACYJNYMI I TECHNICZNEJ OBSŁUGI MIASTA • ZR _P – TERENY ŁĄK, UPRAW ROLNYCH ORAZ ZIELENI NIE URZĄDZONEJ O FUNKCJACH OCHRONNYCH
	TERENY LASÓW I DOLESIEŃ
	TERENY WÓD OTWARTYCH

	TERENY DRÓG I ULIC Z OZNACZENIEM STANDARDU TECHNICZNEGO I FUNKCJONALNEGO • KG ½ - ULICA GŁÓWNA • KZ ½ - ULICA ZBIORCZA • KL ½ - ULICA LOKALNA • KD ½ - ULICA DOJAZDOWA
	LINIE ENERGETYCZNE WYSOKIEGO NAPIĘCIA WRAZ ZE STREFAMI ICH PRZEBIEGU

ZAŁĄCZNIK GRAFICZNY DO UCHWAŁY NR LIII / 479 / 97
RADY GMINY i MIASTA w BOGATYNI z dnia 4 listopada 1997

	JELENIOGÓRSKIE BIURO PLANOWANIA I PROJEKTOWANIA Spółka z o.o. 58-500 Jelenia Góra, ul. Mickiewicza 26	Umowa nr 301/97
TEMAT	Zmiany w miejscowym planie ogólnym zagospodarowania przestrzennego miasta i gminy Bogatynia	Rysunek NR 1.3
OBSZAR PLANISTYCZNY NR 1		
TREŚĆ RYSUNKU	USTALENIA FUNKCJONALNO - PRZESTRZENNE	SKALA 1:5000
ZESPÓŁ AUTORSKI	arch. Wojciech Korpala upr. urb. nr 300/88 mgr inż. Krzysztof Chłopeniuk mgr inż. Czesław Wandzel	WRZESIEŃ 1997



ZALĄCZNIK GRAFICZNY DO UCHWAŁY NR LIII / 479 / 97
 RADY GMINY I MIASTA W BOGATYNI z dnia 4 listopada 1997


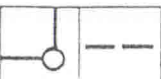
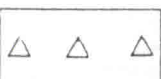

	<p>JELENIOGÓRSKIE BIURO PLANOWANIA I PROJEKTOWANIA Spółka z o.o. 58-500 Jelenia Góra, ul. Mickiewicza 26</p>	<p>Umowa nr 30/197</p>
<p>TEMAT</p>	<p>Zmiany w miejscowym planie ogólnym zagospodarowania przestrzennego miasta i gminy Bogatynia</p>	
<p>TREŚĆ RYSUNKU</p>	<p>OBSZAR PLANISTYCZNY NR 2</p>	
<p>ZESPÓŁ AUTORSKI</p>	<p>USTALENIA FUNKCJONALNO - PRZESTRZENNE</p>	<p>RYSUNEK NR 2.1</p>
<p>arch. Wojciech Korpala upr. urb. nr 300/88 mgr inż. Krzysztof Chłopeniuk mgr inż. Czesław Wągrzel</p>	<p>SKALA 1:5000</p>	<p>WRZESIEŃ 1997</p>


ZMIANY W MIEJSCOWYM PLANIE OGÓLNYM ZAGOSPODAROWANIA PRZESTRZENNEGO MIASTA I GMINY BOGATYNIA

OBSZAR PLANISTYCZNY NR 2

SKALA 1:5000


MIASTO BOGATYNIA

	GRANICA OBSZRU OBJĘTEGO ZMIANĄ PLANU GRANICA OPRACOWANIA
	GRANICA OBSZRU I TERENU GÓRNICZEGO
	GRANICA STREFY OCHRONNEJ USTANOWIONEJ DLA KOPALNI WĘGLA BRUNATNEGO TURÓW I ELEKTROWNI TURÓW
	OBOWIAZUJĄCE LINIE ROZGRANICZAJĄCE TERENY O RÓŻNYCH FUNKCJACH I RÓŻNYCH ZASADACH ZAGOSPODAROWANIA
	ORIENTACYJNE LINIE ROZGRANICZAJĄCE TERENY O RÓŻNYCH FUNKCJACH I RÓŻNYCH ZASADACH ZAGOSPODAROWANIA
PEZ	TERENY OBSŁUGI TECHNICZNEJ KWB TURÓW <ul style="list-style-type: none"> • PEZ_w – TERENY OCZYSZCZALNI WÓD KOPALNIANYCH • PEZ_t – TERENY ZAPLECZA TECHNICZNEGO I SOCJALNEGO
E	TERENY OBSŁUGI KOMUNALNEJ TERENÓW OSADNICZYCH I ZAINWESTOWANIA MIEJSKIEGO <ul style="list-style-type: none"> • E_z – TERENY ZAPLECZA TECHNICZNEGO GOSPODARKI KOMUNALNEJ I MIESZKANIOWEJ • E_e – TERENY URZĄDZEŃ ELEKTROENERGETYCZNYCH (GPZ)
U	TERENY USŁUG KOMERCYJNYCH
ZR	TERENY ZIELENI <ul style="list-style-type: none"> • ZR_k – TERENY ZIELENI URZĄDZONEJ O FUNKCJACH OCHRONNYCH I IZOLACYJNYCH Z OBIEKTAMI KOMUNIKACYJNYMI TECHNICZNEJ OBSŁUGI MIASTA
W	TERENY WÓD OTWARTYCH
WR	TERENY STAWÓW HODOWLANÝCH




TERENY DRÓG I ULIC Z OZNACZENIEM STANDARDU
TECHNICZNEGO I FUNKCJONALNEGO

- KZ ½ - ULICA ZBIORCZA
- KL ½ - ULICA LOKALNA
- KD ½ - ULICA DOJAZDOWA




LINIE ENERGETYCZNE WYSOKIEGO NAPIĘCIA
WRAZ ZE STREFAMI ICH PRZEBIEGU



LINIE ELEKTROENERGETYCZNE ŚREDNIEGO NAPIĘCIA

ZAŁĄCZNIK GRAFICZNY DO UCHWAŁY NR LIII / 479 / 97
RADY GMINY i MIASTA w BOGATYNI z dnia 4 listopada 1997

	JELENIOGÓRSKIE BIURO PLANOWANIA I PROJEKTOWANIA Spółka z o.o. 58-500 Jelenia Góra, ul. Mickiewicza 26	Umowa nr 301/97
TEMAT	Zmiany w miejscowym planie ogólnym zagospodarowania przestrzennego miasta i gminy Bogatynia	Rysunek NR 2.2
OBSZAR PLANISTYCZNY NR 2		
TREŚĆ RYSUNKU	USTALENIA FUNKCJONALNO - PRZESTRZENNE	SKALA 1:5000
ZESPÓŁ AUTORSKI	arch. Wojciech Korpala upr. urb. nr 300/88 mgr inż. Krzysztof Chłopeniuk mgr inż. Czesław Wandzel	WRZESIEŃ 1997

Wydawca: Urząd Wojewódzki w Jeleniej Górze

Redakcja: Wydział Prawno-Organizacyjny Urzędu Wojewódzkiego w Jeleniej Górze, pl. Ratuszowy 56, tel. 75-257-40,
redaktor naczelny – Teresa Szarek

Skład, organizacja druku i kolportaż: Zakład Obsługi Urzędu Wojewódzkiego w Jeleniej Górze, pl. Ratuszowy 56, tel. 76-47-299 w. 286

Tłoczono z polecenia Wojewody Jeleniogórskiego w Zakładzie Obsługi Urzędu Wojewódzkiego w Jeleniej Górze.

Cena 0,50 zł