



# DZIENNIK URZĘDOWY WOJEWÓDZTWA JELENIOGÓRSKIEGO

Jelenia Góra, dnia 19 kwietnia 1996 r.

Nr 16

*Bibl. Publ. m. st. W-wy  
Egz. Obow.*

## TREŚĆ:

Poz.:

### ROZPORZĄDZENIA WOJEWODY JELENIOGÓRSKIEGO

- 23 — Rozporządzenie Nr 7/96 Wojewody Jeleniogórskiego z dnia 4 kwietnia 1996 r. w sprawie zwalczania wścieklizny u zwierząt 56

### UCHWAŁY ORGANÓW SAMORZĄDOWYCH

- 24 — Uchwała Nr XIV/93/96 Rady Gminy w Bolesławcu z dnia 14 lutego 1996 r. w sprawie wprowadzenia zmiany w miejscowym planie ogólnym zagospodarowania przestrzennego gminy Bolesławiec 56
- 25 — Uchwała Nr XIV/94/96 Rady Gminy w Bolesławcu z dnia 14 lutego 1996 r. w sprawie wprowadzenia zmian w miejscowym planie ogólnym zagospodarowania przestrzennego gminy Bolesławiec 57
- 26 — Uchwała Nr 105/XVIII/96 Rady Miasta i Gminy Świerzawa z dnia 26 lutego 1996 r. w sprawie zmiany granic obwodu Szkoły Podstawowej Nr 1 w Świerzawie 75

23

#### ROZPORZĄDZENIE Nr 7/96 Wojewody Jeleniogórskiego z dnia 4 kwietnia 1996 r.

w sprawie zwalczania wścieklizny u zwierząt.

Na podstawie art. 20 i art. 25, ust. 2 i 3 Ustawy z dnia 22 marca 1990 r. o terenowych organach rządowej administracji ogólnej (Dz. U. Nr 21, poz. 123 z późniejszymi zmianami) i art. 23 do 25, 66 do 71 w związku z art. 5 Rozporządzenia Prezydenta Rzeczypospolitej z dnia 22 sierpnia 1927 roku o zwalczaniu zaraźliwych chorób zwierzęcych (Dz. U. Nr 77, poz. 673 z późniejszymi zmianami), w związku ze stwierdzeniem w dniu 28 marca 1996 roku wścieklizny u lisa należącego do Nadleśnictwa Lwówek Śląski, w miejscowości Dziwiszów (gmina Jeżów Sudecki), zarządzam, co następuje:

#### § 1

Tworzy się okręg zagrożony wścieklizną obejmujący teren administracyjny miejscowości Dziwiszów (gmina Jeżów Sudecki) wraz z przyległymi kompleksami leśnymi w promieniu 5 km od tej miejscowości w ramach obwodów łowieckich Nr 50, 59 i 60.

#### § 2

N a k a z u j ę :

1. Zabić wszystkie psy i koty, które miały lub mogły mieć kontakt ze zwierzętami chorymi lub podejrzanymi o wściekliznę.
2. W okręgu zagrożonym psy trzymać na uwięzi, a koty w zamknięciu.
3. Oczyszczyć i odkazić pomieszczenia i miejsca, gdzie przebywały zwierzęta chore lub podejrzone o chorobę.
4. Padłe lub zabite zwierzęta łowne chore lub podejrzone o chorobę zabezpieczyć przed dostępem ludzi i zwierząt oraz powiadomić najbliższą placówkę weterynaryjną, Urząd Gminy lub Posterunek Policji.
5. Dokonać odstrzałów sanitarnych lisów w obwodach łowieckich Nr 50, 59 i 60.

6. Oznakować teren zagrożony wścieklizną tablicami ostrzegawczymi z napisem „Uwaga! Teren zagrożony wścieklizną”.

#### § 3

Z a k a z u j ę :

1. Urządzenia polowań, szczególnie przy użyciu psów w okręgu zagrożonym wścieklizną określonym w § 1 niniejszego rozporządzenia.
2. Otwierania zwłok zwierząt łownych padłych lub zabitych z terenu zagrożonego, a także zdejmowania z tych zwierząt skór.
3. Wolnego puszczania psów i kotów.
4. Poddawania leczeniu zwierząt chorych lub podejrzanych o wściekliznę.

#### § 4

1. Rozporządzenie wchodzi w życie z dniem ogłoszenia przez Urząd Miasta i Gminy Jeżów Sudecki poprzez rozplakatowanie na tablicach ogłoszeń w okręgu zagrożonym i obowiązuje do dnia 28 kwietnia 1996 roku.
2. Rozporządzenie podlega ogłoszeniu w Dzienniku Urzędowym Województwa Jeleniogórskiego.

Wojewoda Jeleniogórski  
Janusz Pezda

24

#### UCHWAŁA Nr XIV/93/96 Rady Gminy w Bolesławcu z dnia 14 lutego 1996 r.

w sprawie wprowadzenia zmiany w miejscowym planie ogólnym zagospodarowania przestrzennego gminy Bolesławiec.

Na podstawie art. 26 ustawy z dnia 7 lipca 1994 r. o zagospodarowaniu przestrzennym (Dz. U. Nr 89, poz. 415) oraz art. 18 ust. 2 pkt 5 i art. 40 ust. 1 ustawy z dnia 8 marca 1990 r. o samorządzie terytorialnym (Dz. U. Nr 16, poz. 95 z późn. zmianami) uchwała się, co następuje:



## § 1

1. W miejscowym planie ogólnym zagospodarowania przestrzennego gminy Bolesławiec, uchwalonym uchwałą nr VII/44/89 z dnia 29 października 1989 r. w sprawie uchwalenia miejscowego planu ogólnego zagospodarowania przestrzennego gminy Bolesławiec (Dz. Urz. Woj. Jeleniogórskiego Nr 18, poz. 243) wprowadza się zmianę w planie dotyczącą użytkowania terenu następujących działek nr nr 186, 86/7, 53/6, 53/7, 53/9, 53/10, 53/11, 187 i 188 w obrębie wsi Kozłów oraz działek nr nr 204/17, 204/9, 441, 446, 447, 448/1, 449, 204/20, 204/21, 204/22, 204/29, 204/26, 257/2, 257/3, 204/15, 204/16, 144/2, 204/14, 179 (część), 180 (część), 172/2, 187/4 (część), 178 (część), 172/7 (część), 172/11, 287 (część), 288/2 (część) i 201/3 (część) w obrębie wsi Stara Oleszna.
2. Integralną częścią zmiany w planie są rysunki nr nr 1 i 2 stanowiące załączniki do niniejszej uchwały.

## § 2

1. Dla terenów objętych zmianą w planie i oznaczonych symbolami A 4 ZN/W/PE B 7 ZN/W/PE w załączniku graficznym nr 1 oraz B 8 ZN/W/PE w załączniku nr 2 ustala się:
  - 1) możliwość eksploatacji udokumentowanych złóż żwiru w trybie ustawy z dnia 04.02.1994 r. Prawo geologiczne i górnicze (Dz. U. Nr 27, poz. 96) po uszczegółowieniu rozeznania ich zasięgu poziomego i pionowego; dla wyeksploatowanych złóż zakłada się kierunek rekultywacji wodny;
  - 2) przekształcenie obszaru zdegradowanego w kierunku wodnym i zieleni nie urządzonej,
  - 3) w obszarze działek nr nr 179, 180, 204/14 w obrębie wsi Stara Oleszna oraz działki nr 53/7 w obrębie wsi Kozłów dopuszcza się kontynuację dotychczasowego sposobu użytkowania.

## § 3

W zakresie objętym niniejszą uchwałą tracą moc ustalenia miejscowego planu ogólnego zagospodarowania przestrzennego gminy Bolesławiec uchwalonego uchwałą Nr VII/44/89 z dnia 29 października 1989 r. w sprawie uchwalenia miejscowego planu ogólnego zagospodarowania przestrzennego gminy Bolesławiec (Dz. Urz. Woj. Jeleniogórskiego Nr 18, poz. 243).

## § 4

Wykonanie uchwały powierza się Zarządowi Gminy w Bolesławcu.

## § 5

Uchwała wchodzi w życie po upływie 14 dni od daty ogłoszenia w Dzienniku Urzędowym Województwa Jeleniogórskiego.

Przewodniczący Rady Gminy  
inż. Władysław Majkowski

## 25

UCHWAŁA Nr XIV/94/96  
Rady Gminy w Bolesławcu  
z dnia 14 lutego 1996 r.

w sprawie wprowadzenia zmian w miejscowym planie ogólnym zagospodarowania przestrzennego gminy Bolesławiec.

Na podstawie art. 26 ustawy z dnia 7 lipca 1994 r. o zagospodarowaniu przestrzennym (Dz. U. Nr 89, poz. 415) oraz art. 18 ust. 2 pkt 5 i art. 40 ust. 1 ustawy z dnia 8 marca 1990 r. o samorządzie terytorialnym (Dz. U. Nr 16, poz. 95 z późn. zmianami) uchwała się, co następuje:

## § 1

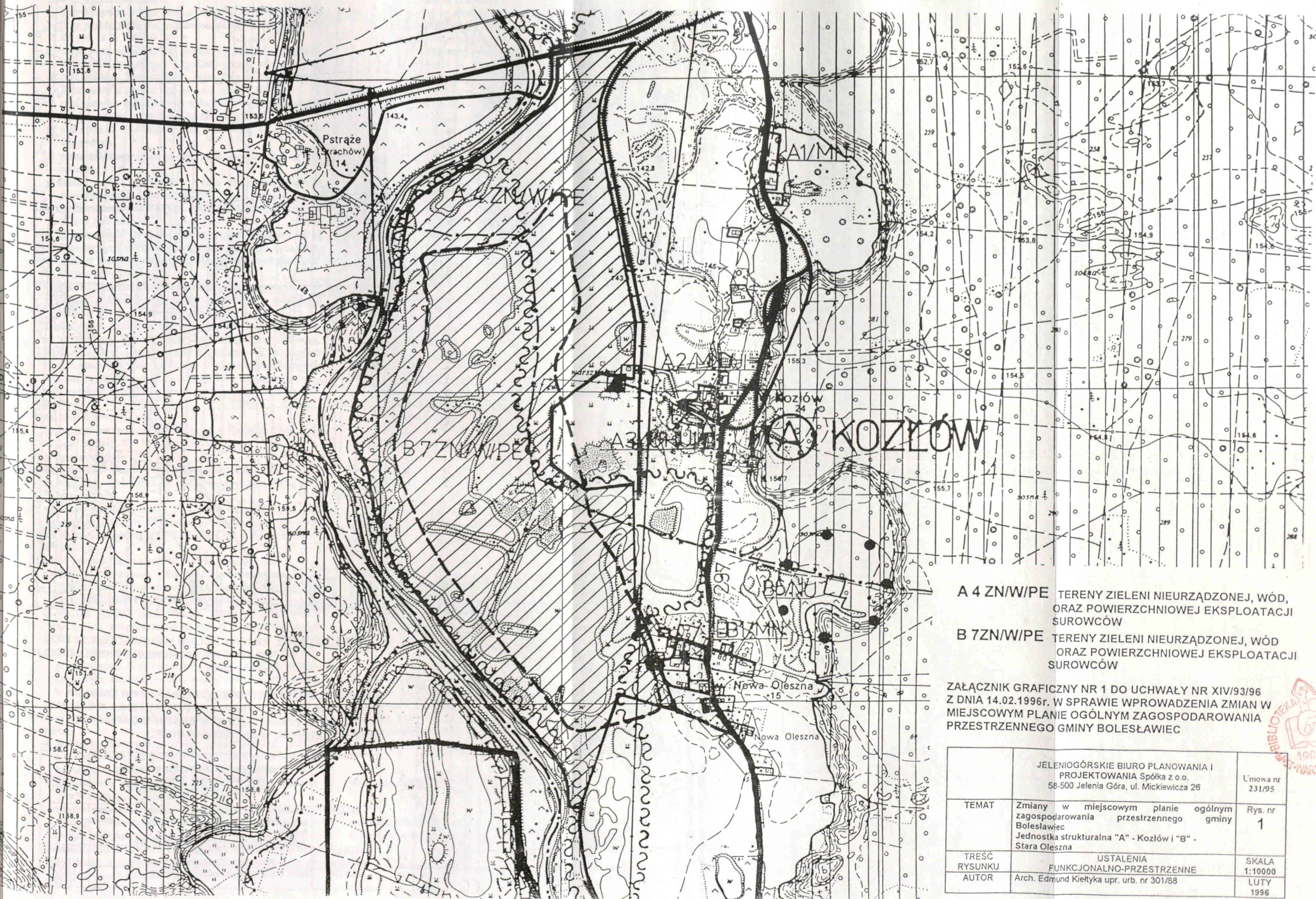
1. W miejscowym planie ogólnym zagospodarowania przestrzennego gminy Bolesławiec, uchwalonym uchwałą nr VII/44/89 z dnia 29 października 1989 r. w sprawie uchwalenia miejscowego planu ogólnego zagospodarowania przestrzennego gminy Bolesławiec (Dz. Urz. Woj. Jeleniogórskiego Nr 18, poz. 243), wprowadza się zmiany w planie dotyczące użytkowania terenu działek w obszarze następujących wsi: Brzeźnik — działki nr nr 143, 144, 571 i 573, Dobra — działki Nr nr 39, 40, 42, Golnice — działka nr 260/1, Kraśnik Dolny — działki nr nr 546 i 348/7, Kruszyn — działki nr nr 296, 563/2, 62/9 i 171, Łaziska — działka nr 223, Rakowice — działka nr 260.
2. Integralną częścią zmian w planie są rysunki nr nr 1, 2, 3, 4, 5, 6, 7, 8, 9, 10, 11, 12, 13 i 14 stanowiące załączniki do niniejszej uchwały.

## § 2

Dla terenów określonych w § 1 niniejszej uchwały i wyznaczonych na rysunkach będących załącznikami graficznymi do niniejszej uchwały przyjmuje się następujące ustalenia:

1. Dla terenu oznaczonego symbolem S 27 UO w załączniku graficznym nr 1 ustala się przeznaczenie terenu na cele usług oświaty, jako powiększenie istniejącej działki szkolnej.
2. Dla terenu oznaczonego symbolem O 17 U w załączniku graficznym nr 3 ustala się przeznaczenie terenu na cele usług publicznych.
3. Dla terenu oznaczonego symbolem K 22 P/U w załączniku graficznym nr 5 ustala się przeznaczenie terenu na cele działalności produkcyjno-usługowej. Uciążliwość prowadzonej działalności nie może przekraczać granic działki.
4. Dla terenu oznaczonego symbolem O 49 MN/U w załącznikach graficznych nr 7, 8, 9, 10 ustala się:
  - 1) przeznaczenie terenu — lokalizacja osiedla mieszkaniowego o zabudowie wolno stojącej, jednorodzinnej w rozumieniu rozporządzenia MGPIB z 14.12.1994 r. (Dz. U. Nr 10 z 1995 r.),





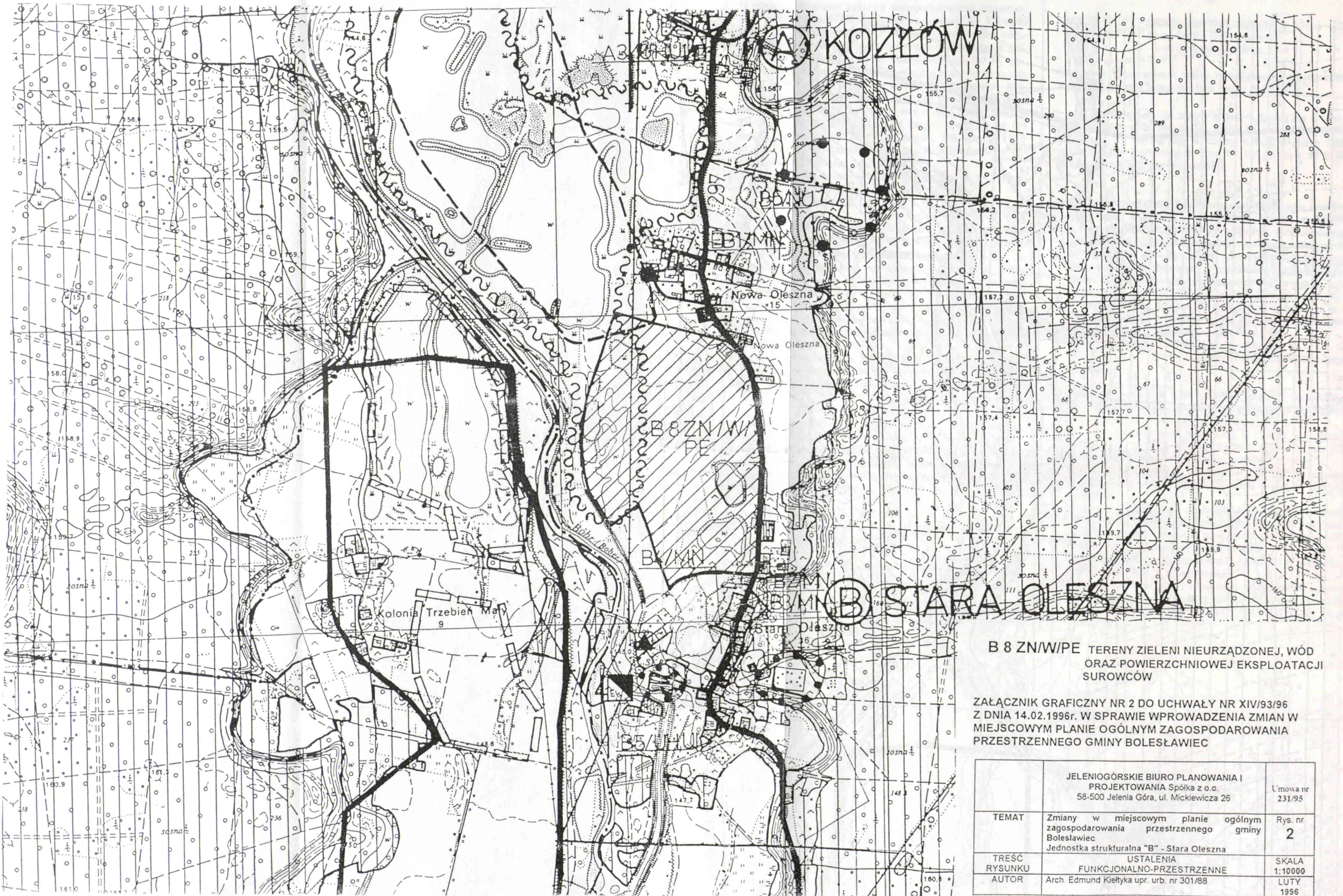
- A 4 ZN/W/PE** TERENY ZIELENI NIEURZĄDZONEJ, WÓD,  
ORAZ POWIERZCHNIOWEJ EKSPLOATACJI  
SUROWCÓW
- B 7 ZN/W/PE** TERENY ZIELENI NIEURZĄDZONEJ, WÓD  
ORAZ POWIERZCHNIOWEJ EKSPLOATACJI  
SUROWCÓW

ZAŁĄCZNIK GRAFICZNY NR 1 DO UCHWAŁY NR XIV/93/96  
Z DNIA 14.02.1996r. W SPRAWIE WPROWADZENIA ZMIAN W  
MIEJSCOWYM PLANIE OGÓLNYM ZAGOSPODAROWANIA  
PRZESTRZENNEGO GMINY BOLESŁAWIEC

	JELENIOGÓRSKIE BIURO PLANOWANIA I PROJEKTOWANIA Spółka z o.o. 58-500 Jelenia Góra, ul. Mickiewicza 26	Umowa nr 231/95
TEMAT	Zmiany w miejscowym planie ogólnym zagospodarowania przestrzennego Bolesławiec Jednostka strukturalna "A" - Kozłów i "B" - Stara Oleszna	Rys. nr 1
TREŚĆ RYSUNKU	USTALENIA FUNKCJONALNO-PRZESTRZENNE	SKALA 1:10000
AUTOR	Arch. Edmund Kiełtyka upr. urb. nr 301/88	LUTY 1996







**B 8 ZN/W/PE TERENY ZIELENI NIEURZĄDZONEJ, WÓD  
ORAZ POWIERZCHNIOWEJ EKSPLOATACJI  
SUROWCÓW**

ZAŁĄCZNIK GRAFICZNY NR 2 DO UCHWAŁY NR XIV/93/96  
Z DNIA 14.02.1996r. W SPRAWIE WPROWADZENIA ZMIAN W  
MIEJSCOWYM PLANIE OGÓLNYM ZAGOSPODAROWANIA  
PRZESTRZENNEGO GMINY BOLESŁAWIEC

	JELENIOGÓRSKIE BIURO PLANOWANIA I PROJEKTOWANIA Spółka z o.o. 58-500 Jelenia Góra, ul. Mickiewicza 26	Umowa nr 231/95
TEMAT	Zmiany w miejscowym planie ogólnym zagospodarowania przestrzennego gminy Bolesławiec Jednostka strukturalna "B" - Stara Oleszna	Rys. nr <b>2</b>
TREŚĆ RYSUNKU	USTALENIA FUNKCJONALNO-PRZESTRZENNE	SKALA 1:10000
AUTOR	Arch. Edmund Kiełtyka upr. urb. nr 301/88	LUTY 1996



- 2) następujące warunki, zasady i standardy kształtowania zabudowy i urządzenia terenu:
  - a) linie rozgraniczające ulic i terenów o różnych funkcjach oraz zasady podziału terenów na działki budowlane określa rys. nr 8,
  - b) minimalna odległość linii zabudowy od linii rozgraniczających ulic, w tym linia zabudowy garaży, wynosi 5,0 m,
  - c) maksymalna powierzchnia zabudowy = 0,2 powierzchni działki, ale nie może być większa niż 200 m<sup>2</sup> p.o.,
  - d) maksymalna intensywność zabudowy = 0,40 powierzchni działki, ale nie może być większa niż 350 m<sup>2</sup> p.o.,
  - e) maksymalna ilość kondygnacji 3, w tym 3 kondygnacja w poddaszu,
  - f) maksymalny poziom posadowienia parteru 1,5 m nad terenem,
  - g) forma dachu i pokrycie — dach stromy dwuspadowy o symetrycznym układzie połaci,
  - h) maksymalny poziom okapu 6,0 m nad terenem, a kalenicy 12,0 m nad terenem,
    - i) linie rozgraniczające ulic stanowią linię ogrodzeń działek,
    - j) dopuszcza się lokalizację usług nieuciążliwych, wbudowanych w budynek mieszkaniowy lub na działkach określonych na rysunku nr 8,
  - k) przy usługach należy wyznaczyć w pasie drogowym lub na działce miejsca postojowe dla samochodów osobowych w ilości 2 m.p./100 m<sup>2</sup> pow. uz. usługi,
  - l) starodrzew określony na rys. nr 8 podlega ochronie,
  - m) w ciągu ulicy 01L/2 należy wprowadzić zieleni izolacyjną,
- 3) wydzielenie zespołów zabudowy mieszkaniowej, określonych na rysunku nr 8 jako kwartały; w obrębie poszczególnych kwartałów należy przyjmować jako stałe dla danego kwartału następujące elementy kształtujące urządzenie terenu i zabudowę:
  - a) linię zabudowy,
  - b) poziom parteru, okapu i kalenicy w stosunku do przyległego terenu,
  - c) spadek dachu,
  - d) intensywność zabudowy plus — minus 5%,
  - e) wysokość ogrodzenia od ulicy, w tym także części podmurowanej,
- 4) ustalenia szczegółowe dla kwartałów określonych w pkt. 3 obowiązują tylko w przypadku, gdy nie zostanie opracowany plan regulacyjny dla całego osiedla wg zasad określonych w pkt. 2,
- 5) układ komunikacyjny osiedla tworzony przez ulice:
  - a) 01L/2 — fragment ulicy układu obsługującego osiedle o minimalnej szerokości w liniach rozgraniczających 20 m i przekroju jezdni 2 × 3,50 m,
  - b) 02L1/2, 03L1/2 ulice lokalne, osiedlowe o szerokości w liniach rozgraniczających 15 m i przekroju jezdni 2 × 3,0 m,
  - c) 04D1/2 — ulice dojazdowe o szerokości w liniach rozgraniczających 10 m i przekroju jezdni 2 × 2,50 m; w pasie drogowym ulic 01L — 03L należy wydzielić ciągi piesze o minimalnej szerokości 1,5 m i ciągi rowerowe o min. szer. 2,0 m,
- 6) następujące zasady obsługi w zakresie infrastruktury technicznej:
  - a) zasilanie elektroenergetyczne projektowanego osiedla z projektowanej stacji transformatorowej 20/0,4 kV, zlokalizowanej na terenie osiedla; projektowaną stację transformatorową połączyć linią kablową średniego napięcia 20 kV z istniejącą linią napowietrzną 20 kV L-617,
  - b) zaopatrzenie w wodę z projektowanej sieci wodociągowej z rur PVC o średnicy 110 mm; projektowaną sieć wodociągową przyłączyć do istniejącej sieci we wsi Kruszyn,
  - c) odprowadzanie ścieków sanitarnych kanalizacją sanitarną wykonaną z rur PVC o średnicy 0,3 m podłączoną do przepompowni ścieków PS-1, zgodnie z projektem kanali-

- zacji sanitarnej dla wsi Kruszyn; dopuszcza się czasowo, do momentu skanalizowania wsi, rozwiązania gospodarki ściekowej w oparciu o indywidualne odbiorniki ścieków na poszczególnych działkach,
  - d) odprowadzenie wód deszczowych do rowów odwadniających za pomocą kanalizacji deszczowej,
  - e) zaopatrzenie w gaz z sieci gazowej niskiego ciśnienia realizowanej wg koncepcji gazyfikacji dla gminy Bolesławiec,
  - 7) ogrzewanie obiektów indywidualne z zastosowaniem gazu, oleju opałowego, paliwa stałego lub energii elektrycznej; dopuszcza się zastosowanie grupowych źródeł ciepła wbudowanych w obiekty podstawowe.
5. Dla terenu oznaczonego symbolem 0 50 NO w załączniku graficznym nr 11 ustala się przeznaczenie terenu na cele lokalnej oczyszczalni ścieków o uciążliwości nie przekraczającej granic działki.
  6. Ustala się następujące zasady gromadzenia stałych odpadów komunalnych na terenach wiejskich po uruchomieniu miejsko-gminnego wysypiska odpadów w Trzebieiniu:
    - 1) stałe odpady komunalne z terenów wiejskich gromadzone będą w miejscach zwanych dalej punktami gromadzenia stałych odpadów komunalnych (p.g.s.o.k.),
    - 2) p.g.s.o.k. należy lokalizować na terenach mieszczących się w granicach zainwestowania urbanistycznego wsi lub na terenach wiejskich punktów gromadzenia odpadów wyznaczonych w miejscowym planie ogólnym zagospodarowania przestrzennego gminy Bolesławiec,
    - 3) w granicach zainwestowania urbanistycznego p.g.s.o.k. należy sytuować zgodnie z ustaleniami Rozdz. 4 Dział II — rozporządzenia MGPIB z 14.12.1994 r. (Dz. U. Nr 10 z 1995 r.) i realizować jako place utwardzone do ustawiania:
      - a) kontenerów;
      - b) zbiorników specjalistycznych do gromadzenia wyselekcjonowanych odpadów,
    - 4) ilość, wielkość i konkretna lokalizacja p.g.s.o.k. w poszczególnych wsiach powinny być dostosowane do potrzeb ludności i możliwości lokalizacyjnych oraz powinny uwzględniać ekonomikę ich eksploatacji; elementy te należy określić w specjalistycznym opracowaniu realizacyjnym.
  7. W rejonach lokalizacji stacji gazowych oznaczonych symbolami: S 28 EG w załączniku graficznym nr 2, F 7 EG w załączniku graficznym nr 4, K 23 EG w załączniku graficznym nr 6, O 52 EG, O 53 EG w załączniku graficznym nr 12, P 24 EG w załączniku graficznym nr 13 i R 24 EG w załączniku graficznym nr 14 ustala się możliwość usytuowania stacji redukcyjno-pomiarowej 1-go i 2-go stopnia o wielkości działki 0,15 ha. Granice terenów działek określi decyzja o warunkach zabudowy i zagospodarowania terenu ustalona na podstawie wniosku opracowanego zgodnie z ust. 2 art. 41 ustawy o zagospodarowaniu przestrzennym (Dz. U. Nr 89 z 1994 r.).

## § 3

W zakresie objętym niniejszą uchwałą tracą moc ustalenia miejscowego planu ogólnego zagospodarowania przestrzennego gminy Bolesławiec uchwalonego uchwałą Nr VII/44/89 z dnia 29 października 1989 r. w sprawie uchwalenia miejscowego planu ogólnego zagospodarowania przestrzennego gminy Bolesławiec (Dz. Urz. Woj. Jeleniogórskiego Nr 18, poz. 243).

## § 4

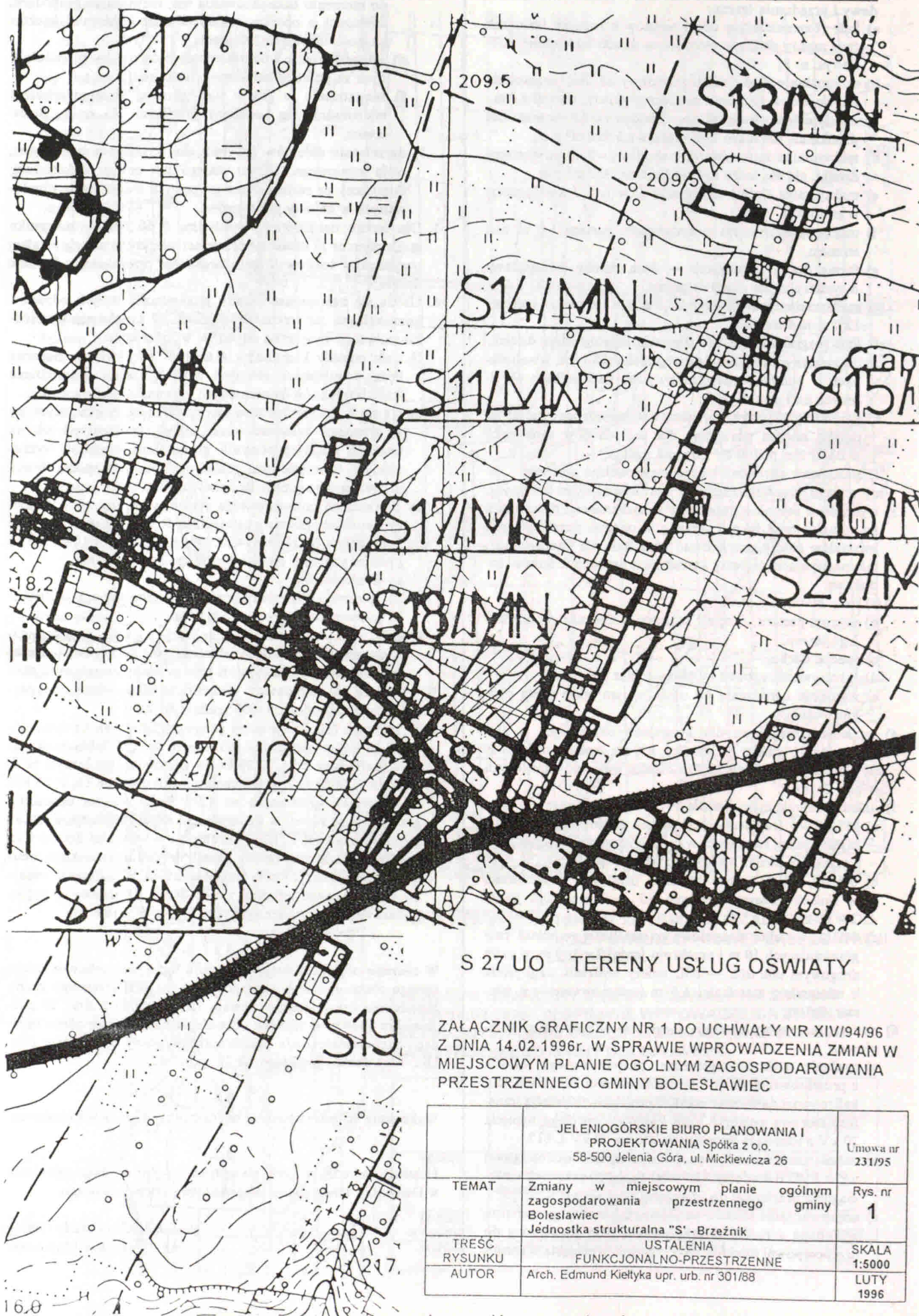
Wykonanie uchwały powierza się Zarządowi Gminy w Bolesławcu.

## § 5

Uchwała wchodzi w życie po upływie 14 dni od daty ogłoszenia w Dzienniku Urzędowym Województwa Jeleniogórskiego.

Przewodniczący Rady Gminy  
inż. Władysław Majkowski



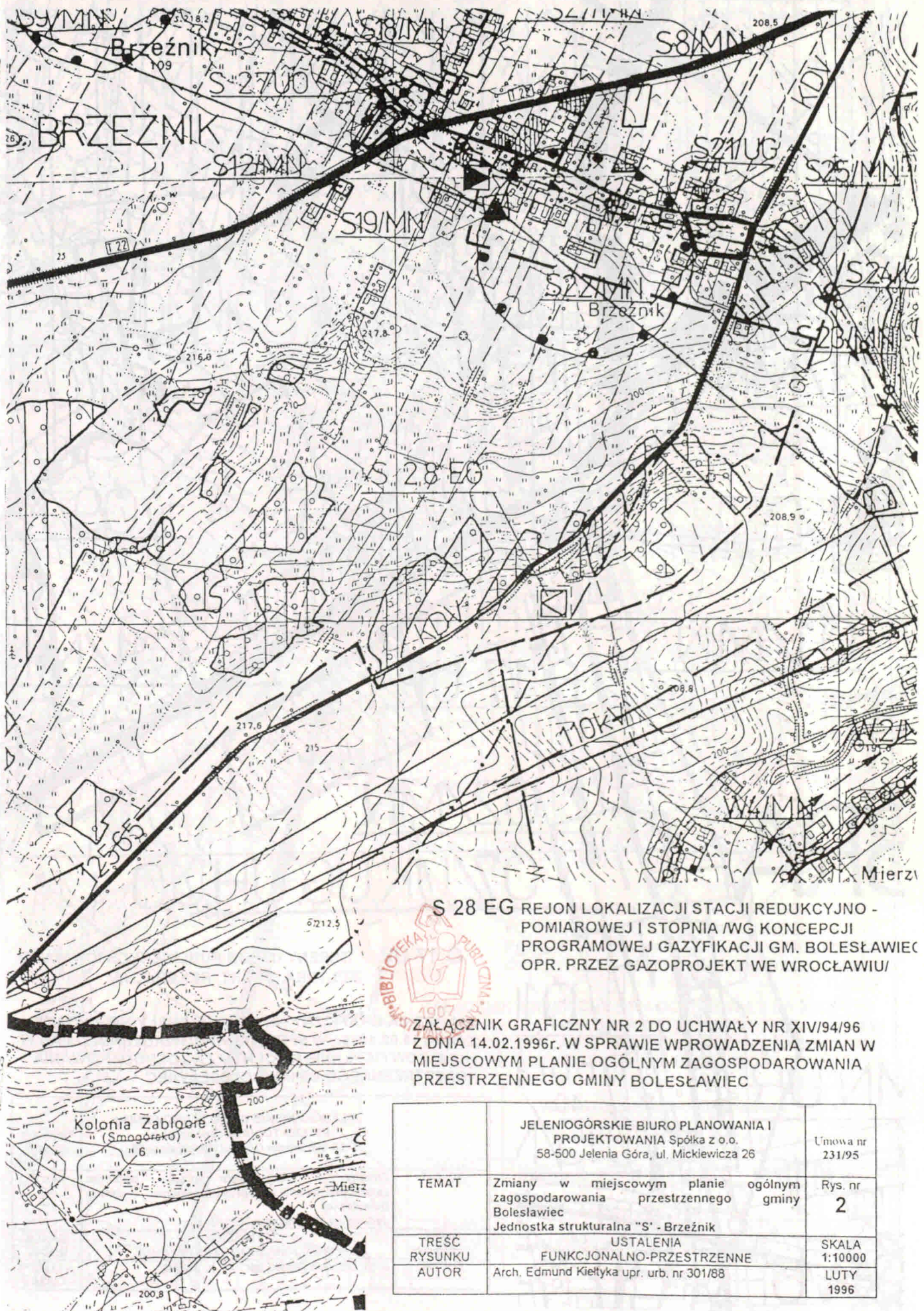


S 27 UC TERENY USŁUG OŚWIATY

ZAŁĄCZNIK GRAFICZNY NR 1 DO UCHWAŁY NR XIV/94/96 Z DNIA 14.02.1996r. W SPRAWIE WPROWADZENIA ZMIAN W MIEJSCOWYM PLANIE OGÓLNYM ZAGOSPODAROWANIA PRZESTRZENNEGO GMINY BOLESŁAWIEC

	JELENIOGÓRSKIE BIURO PLANOWANIA I PROJEKTOWANIA Spółka z o.o. 58-500 Jelenia Góra, ul. Mickiewicza 26	Umowa nr 231/95
TEMAT	Zmiany w miejscowym planie ogólnym zagospodarowania przestrzennego Bolesławiec Jednostka strukturalna "S" - Brzeźnik	Rys. nr 1
TREŚĆ RYSUNKU	USTALENIA FUNKCJONALNO-PRZESTRZENNE	SKALA 1:5000
AUTOR	Arch. Edmund Kiełtyka upr. urb. nr 301/88	LUTY 1996





**S 28 EG** REJON LOKALIZACJI STACJI REDUKCYJNO -  
POMIAROWEJ I STOPNIA W/G KONCEPCJI  
PROGRAMOWEJ GAZYFIKACJI GM. BOLESŁAWIEC  
OPR. PRZEZ GAZOPROJEKT WE WROCŁAWIU/

ZAŁĄCZNIK GRAFICZNY NR 2 DO UCHWAŁY NR XIV/94/96  
Z DNIA 14.02.1996r. W SPRAWIE WPROWADZENIA ZMIAN W  
MIEJSCOWYM PLANIE OGÓLNYM ZAGOSPODAROWANIA  
PRZESTRZENNEGO GMINY BOLESŁAWIEC

	JELENIOGÓRSKIE BIURO PLANOWANIA I PROJEKTOWANIA Spółka z o.o. 58-500 Jelenia Góra, ul. Mickiewicza 26	Umowa nr 231/95
TEMAT	Zmiany w miejscowym planie ogólnym zagospodarowania przestrzennego gminy Bolesławiec Jednostka strukturalna "S" - Brzeźnik	Rys. nr 2
TREŚĆ RYSUNKU	USTALENIA FUNKCJONALNO-PRZESTRZENNE	SKALA 1:10000
AUTOR	Arch. Edmund Kiełtyka upr. urb. nr 301/88	LUTY 1996





Ó 17 UP TERENY USŁUG PUBLICZNYCH /OŚWIATA,  
KULTURA, SPORT, REKERACJA/

ZAŁĄCZNIK GRAFICZNY NR 3 DO UCHWAŁY NR XIV/94/96  
Z DNIA 14.02.1996r. W SPRAWIE WPROWADZENIA ZMIAN W  
MIEJSCOWYM PLANIE OGÓLNYM ZAGOSPODAROWANIA  
PRZESTRZENNEGO GMINY BOLESŁAWIEC

	JELENIOGÓRSKIE BIURO PLANOWANIA I PROJEKTOWANIA Spółka z o.o. 58-500 Jelenia Góra, ul. Mickiewicza 26	Umowa nr 231/95
TEMAT	Zmiany w miejscowym planie ogólnym zagospodarowania przestrzennego gminy Bolesławiec Jednostka strukturalna "Ó" - Dobra	Rys. nr 3
TREŚĆ RYSUNKU	USTALENIA FUNKCJONALNO-PRZESTRZENNE	SKALA 1:5000
AUTOR	Arch. Edmund Kiełyka upr. urb. nr 301/88	LUTY 1996



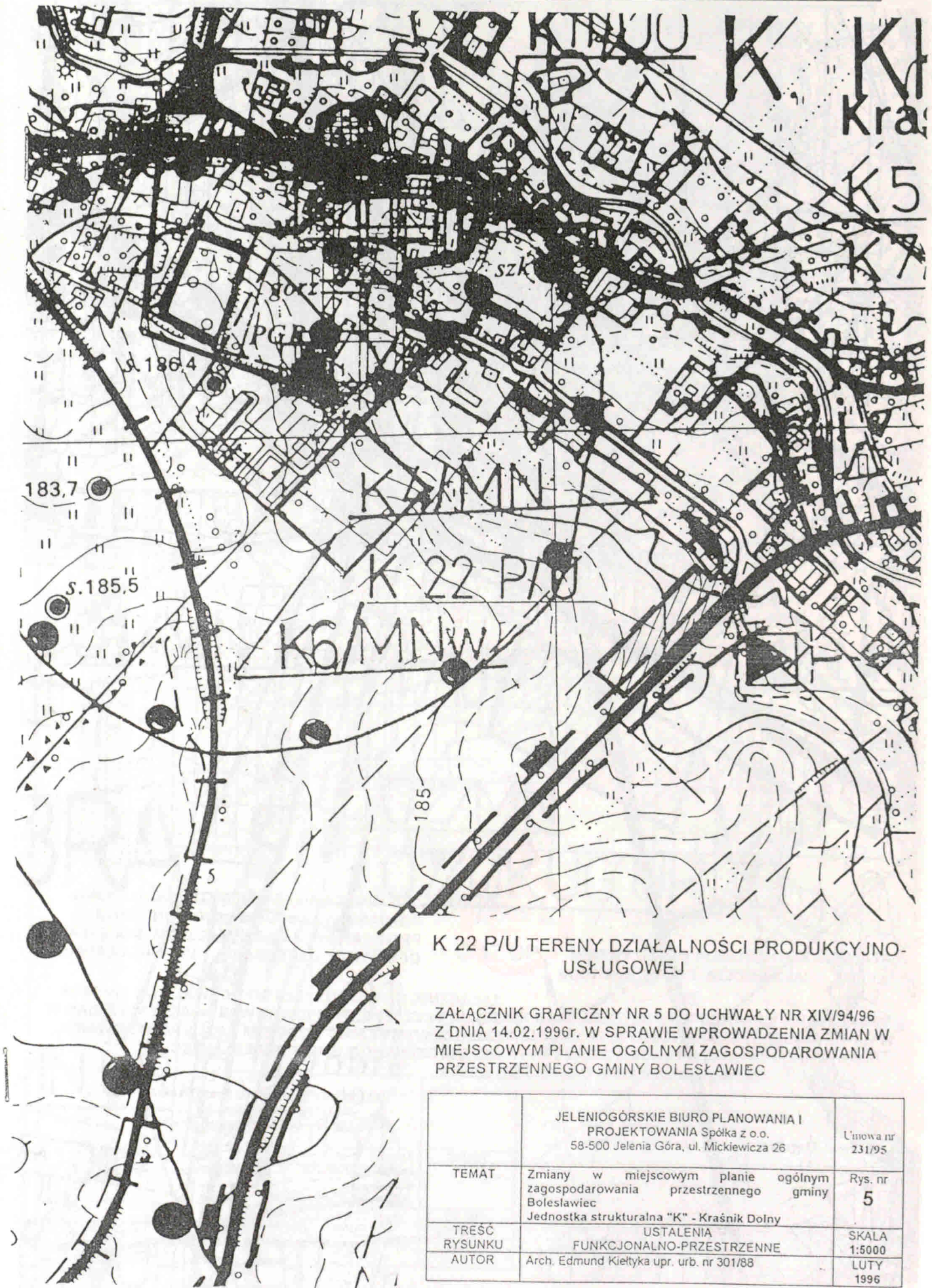


F7 EG REJON LOKALIZACJI STACJI REDUKCYJNO-POMIAROWEJ I STOPNIA WG KONCEPCJI PROGRAMOWEJ GAZYFIKACJI GM. BOLESŁAWIEC OPR. PRZEZ GAZOPROJEKT WE WROCŁAWIU/

ZAŁĄCZNIK GRAFICZNY NR 4 DO UCHWAŁY NR XIV/94/96 Z DNIA 14.02.1996r. W SPRAWIE WPROWADZENIA ZMIAN W MIEJSCOWYM PLANIE OGÓLNYM ZAGOSPODAROWANIA PRZESTRZENNEGO GMINY BOLESŁAWIEC

	JELENIOGÓRSKIE BIURO PLANOWANIA I PROJEKTOWANIA Spółka z o.o. 58-500 Jelenia Góra, ul. Mickiewicza 26	Umowa nr 231/95
TEMAT	Zmiany w miejscowym planie ogólnym zagospodarowania przestrzennego gminy Bolesławiec Jednostka strukturalna "F" - Golnice	Rys. nr <b>4</b>
TREŚĆ RYSUNKU	USTALENIA FUNKCJONALNO-PRZESTRZENNE	SKALA 1:10000
AUTOR	Arch. Edmund Kiełtyka upr. urb. nr 301/88	LUTY 1996



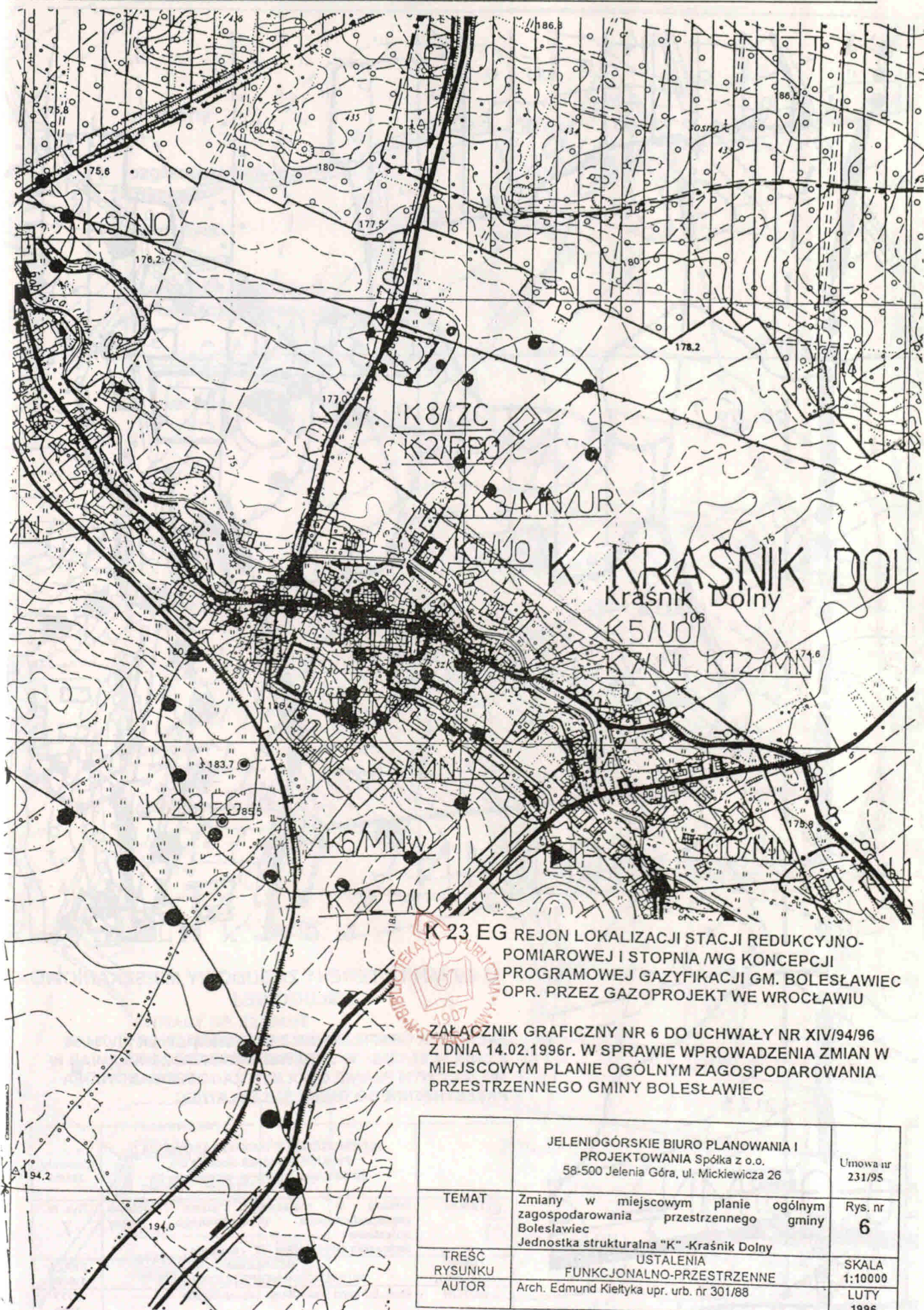


K 22 P/U TERENY DZIAŁALNOŚCI PRODUKCYJNO-USŁUGOWEJ

ZAŁĄCZNIK GRAFICZNY NR 5 DO UCHWAŁY NR XIV/94/96 Z DNIA 14.02.1996r. W SPRAWIE WPROWADZENIA ZMIAN W MIEJSCOWYM PLANIE OGÓLNYM ZAGOSPODAROWANIA PRZESTRZENNEGO GMINY BOLESŁAWIEC

	JELENIOGÓRSKIE BIURO PLANOWANIA I PROJEKTOWANIA Spółka z o.o. 58-500 Jelenia Góra, ul. Mickiewicza 26	Umowa nr 231/95
TEMAT	Zmiany w miejscowym planie ogólnym zagospodarowania przestrzennego gminy Bolesławiec Jednostka strukturalna "K" - Kraśnik Dolny	Rys. nr 5
TREŚĆ RYSUNKU	USTALENIA FUNKCJONALNO-PRZESTRZENNE	SKALA 1:5000
AUTOR	Arch. Edmund Kiettyka upr. urb. nr 301/88	LUTY 1996



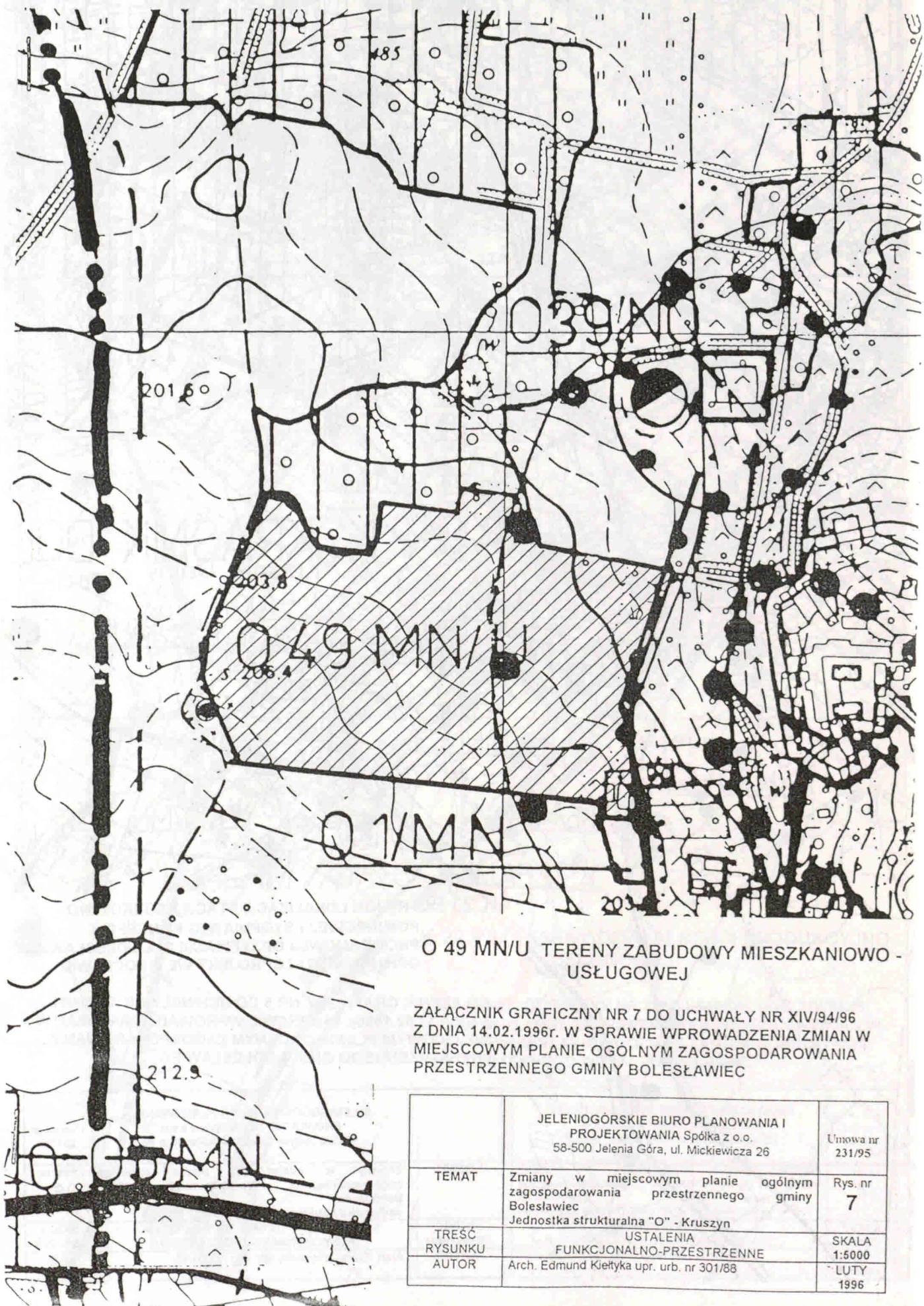


K 23 EG REJON LOKALIZACJI STACJI REDUKCYJNO-  
POMIAROWEJ I STOPNIA MWG KONCEPCJI  
PROGRAMOWEJ GAZYFIKACJI GM. BOLESŁAWIEC  
OPR. PRZEZ GAZOPROJEKT WE WROCŁAWIU

ZAŁĄCZNIK GRAFICZNY NR 6 DO UCHWAŁY NR XIV/94/96  
Z DNIA 14.02.1996r. W SPRAWIE WPROWADZENIA ZMIAN W  
MIEJSCOWYM PLANIE OGÓLNYM ZAGOSPODAROWANIA  
PRZESTRZENNEGO GMINY BOLESŁAWIEC

	JELENIOGÓRSKIE BIURO PLANOWANIA I PROJEKTOWANIA Spółka z o.o. 58-500 Jelenia Góra, ul. Mickiewicza 26	Umowa nr 231/95
TEMAT	Zmiany w miejscowym planie ogólnym zagospodarowania przestrzennego gminy Bolesławiec Jednostka strukturalna "K" -Krasnik Dolny	Rys. nr 6
TREŚĆ RYSUNKU	USTALENIA FUNKCJONALNO-PRZESTRZENNE	SKALA 1:10000
AUTOR	Arch. Edmund Kiełtyka upr. urb. nr 301/88	LUTY 1996





**0,49 MN/U TERENY ZABUDOWY MIESZKANIOWO -  
USŁUGOWEJ**




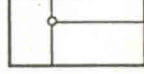
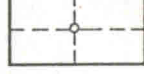






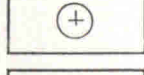
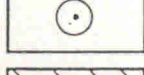

ZAŁĄCZNIK GRAFICZNY NR 7 DO UCHWAŁY NR XIV/94/96  
Z DNIA 14.02.1996r. W SPRAWIE WPROWADZENIA ZMIAN W  
MIEJSCOWYM PLANIE OGÓLNYM ZAGOSPODAROWANIA  
PRZESTRZENNEGO GMINY BOLESŁAWIEC

	JELENIOGÓRSKIE BIURO PLANOWANIA I PROJEKTOWANIA Spółka z o.o. 58-500 Jelenia Góra, ul. Mickiewicza 26	Umowa nr 231/95
TEMAT	Zmiany w miejscowym planie ogólnym zagospodarowania przestrzennego Bolesławiec Jednostka strukturalna "O" - Kruszyn	Rys. nr 7
TREŚĆ RYSUNKU	USTALENIA FUNKCJONALNO-PRZESTRZENNE	SKALA 1:5000
AUTOR	Arch. Edmund Kietyka upr. urb. nr 301/88	LUTY 1996





LEGENDA:

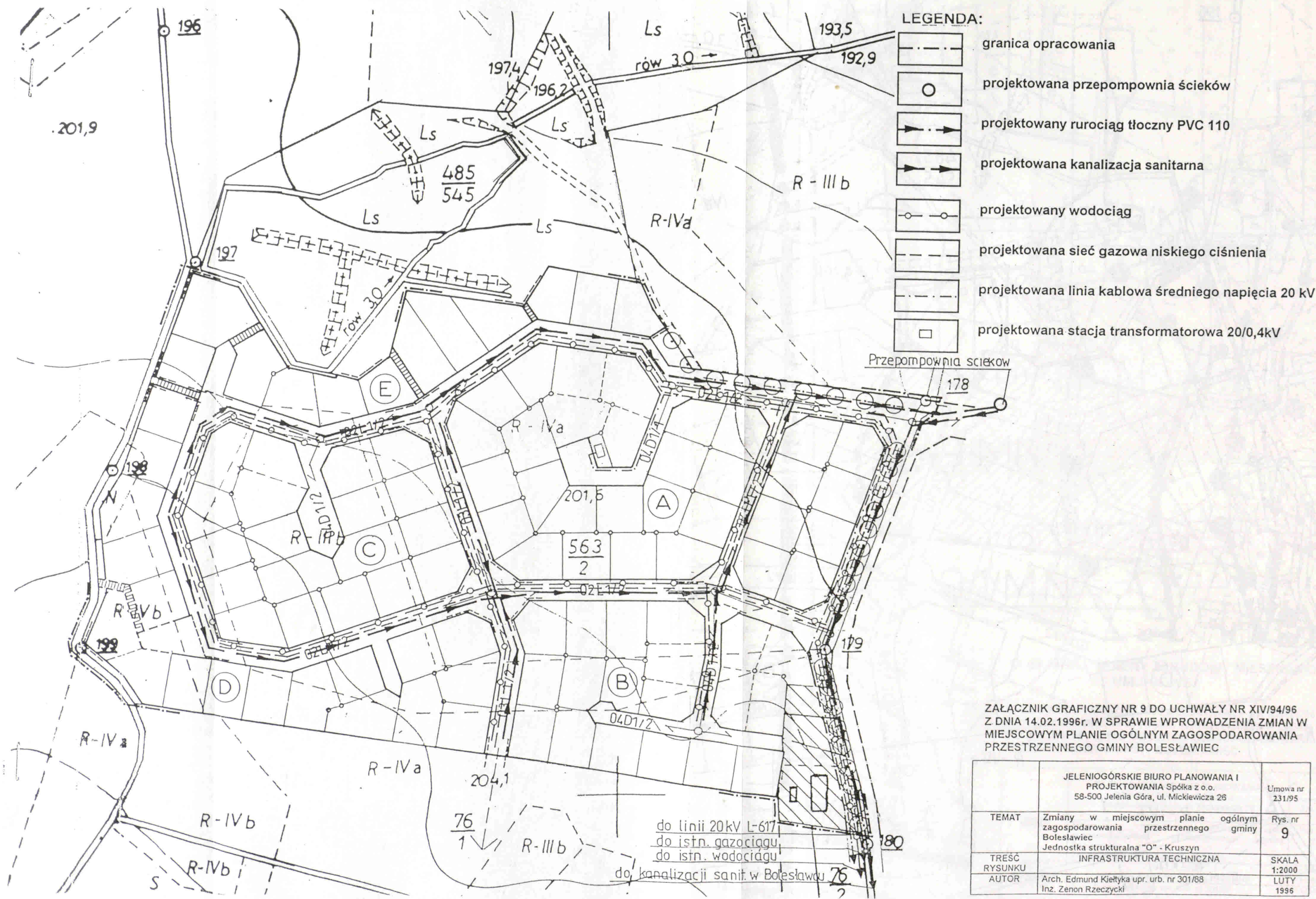
-  granica opracowania
-  linie rozgraniczające tereny o różnych funkcjach
-  orientacyjne linie rozgraniczające tereny o różnych funkcjach
-  granice działek budowlanych
-  granice działek budowlanych możliwych do połączenia przy lokalizacji zespołu usług
-  granice kwartałów
-  symbol /oznaczenie/ kwartału
-  stacja trafo
-  ulica lokalna
-  ulica dojazdowa
-  przejścia piesze
-  zielen izolacyjna
-  starodrzew do zachowania
-  istniejące tereny mieszkaniowe do zachowania



ZAŁĄCZNIK GRAFICZNY NR 8 DO UCHWAŁY NR XIV/94/96 Z DNIA 14.02.1996r. W SPRAWIE WPROWADZENIA ZMIAN W MIEJSCOWYM PLANIE OGÓLNYM ZAGOSPODAROWANIA PRZESTRZENNEGO GMINY BOLESŁAWIEC

	JELENIOGÓRSKIE BIURO PLANOWANIA I PROJEKTOWANIA Spółka z o.o. 58-500 Jelenia Góra, ul. Mickiewicza 26	Umowa nr 231/95
TEMAT	Zmiany w miejscowym planie ogólnym zagospodarowania przestrzennego gminy Bolesławiec Jednostka strukturalna "O" - Kruszyn	Rys. nr 8
TREŚĆ RYSUNKU	USTALENIA FUNKCJONALNO-PRZESTRZENNE	SKALA 1:2000
AUTOR	Arch. Edmund Kiełtyka upr. urb. nr 301/88	LUTY 1996



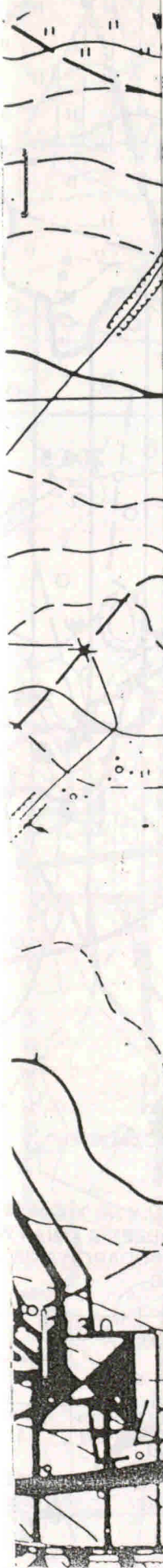


ZAŁĄCZNIK GRAFICZNY NR 9 DO UCHWAŁY NR XIV/94/96 Z DNIA 14.02.1996r. W SPRAWIE WPROWADZENIA ZMIAN W MIEJSCOWYM PLANIE OGÓLNYM ZAGOSPODAROWANIA PRZESTRZENNEGO GMINY BOLESŁAWIEC

	JELENIOGÓRSKIE BIURO PLANOWANIA I PROJEKTOWANIA Spółka z o.o. 58-500 Jelenia Góra, ul. Mickiewicza 26	Umowa nr 231/95
TEMAT	Zmiany w miejscowym planie ogólnym zagospodarowania przestrzennego gminy Bolesławiec Jednostka strukturalna "O" - Kruszyn	Rys. nr 9
TREŚĆ RYSUNKU	INFRASTRUKTURA TECHNICZNA	SKALA 1:2000
AUTOR	Arch. Edmund Kiełtyka upr. urb. nr 301/88 Inż. Zenon Rzeczycki	LUTY 1996



URZĘDOWY



ania

epompownia ścieków

ociąg tłoczny PVC 110

nalizacja sanitarna

ąg

dociąg

ć gazowa niskiego ciśnienia

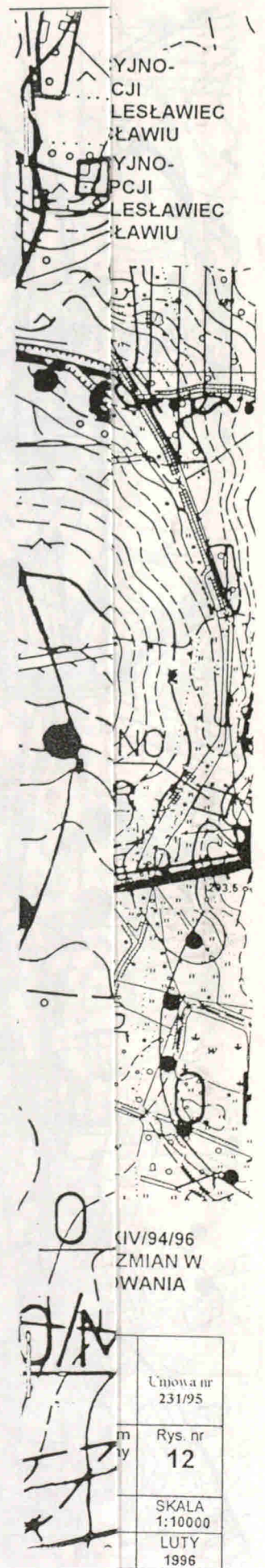
powietrzna 20 kV

ia kablowa średniego napięcia 20 kV

50 NO

GRA菲ICZNY NR 10 DO UCHWAŁY NR XIV/94/96  
 2.1996r. W SPRAWIE WPROWADZENIA ZMIAN W  
 YM PLANIE OGÓLNYM ZAGOSPODAROWANIA  
 ENNEGO GMINY BOLESŁAWIEC

JELENIOGÓRSKIE BIURO PLANOWANIA I PROJEKTOWANIA Spółka z o.o. 58-500 Jelenia Góra, ul. Mickiewicza 26	Umowa nr 231/95
Zmiany w miejscowym planie ogólnym zagospodarowania przestrzennego Bolesławiec	Rys. nr 10
Jednostka strukturalna "O" - Kruszyn INFRASTRUKTURA TECHNICZNA	SKALA 1:5000
Arch. Edmund Kiełtyka upr. urb. nr 301/88 Inż. Zenon Rzeczycki	LUTY 1996

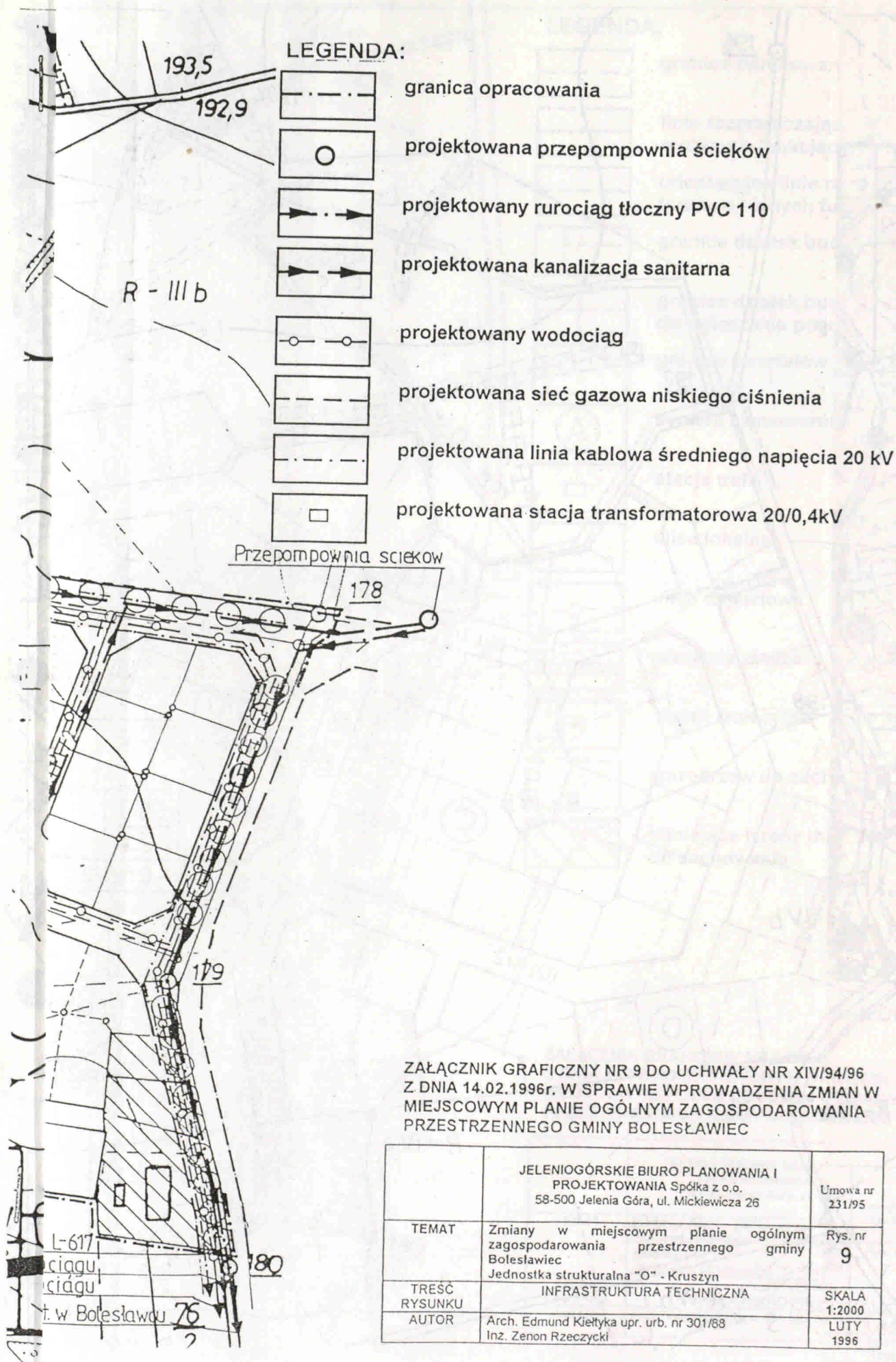


YJNO-  
CJI  
LESŁAWIEC  
ŚLAWIU  
YJNO-  
PCJI  
LESŁAWIEC  
ŚLAWIU





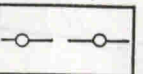



XIV/94/96  
ZMIAN W  
WANIA

Umowa nr 231/95
Rys. nr 12
SKALA 1:10000
LUTY 1996





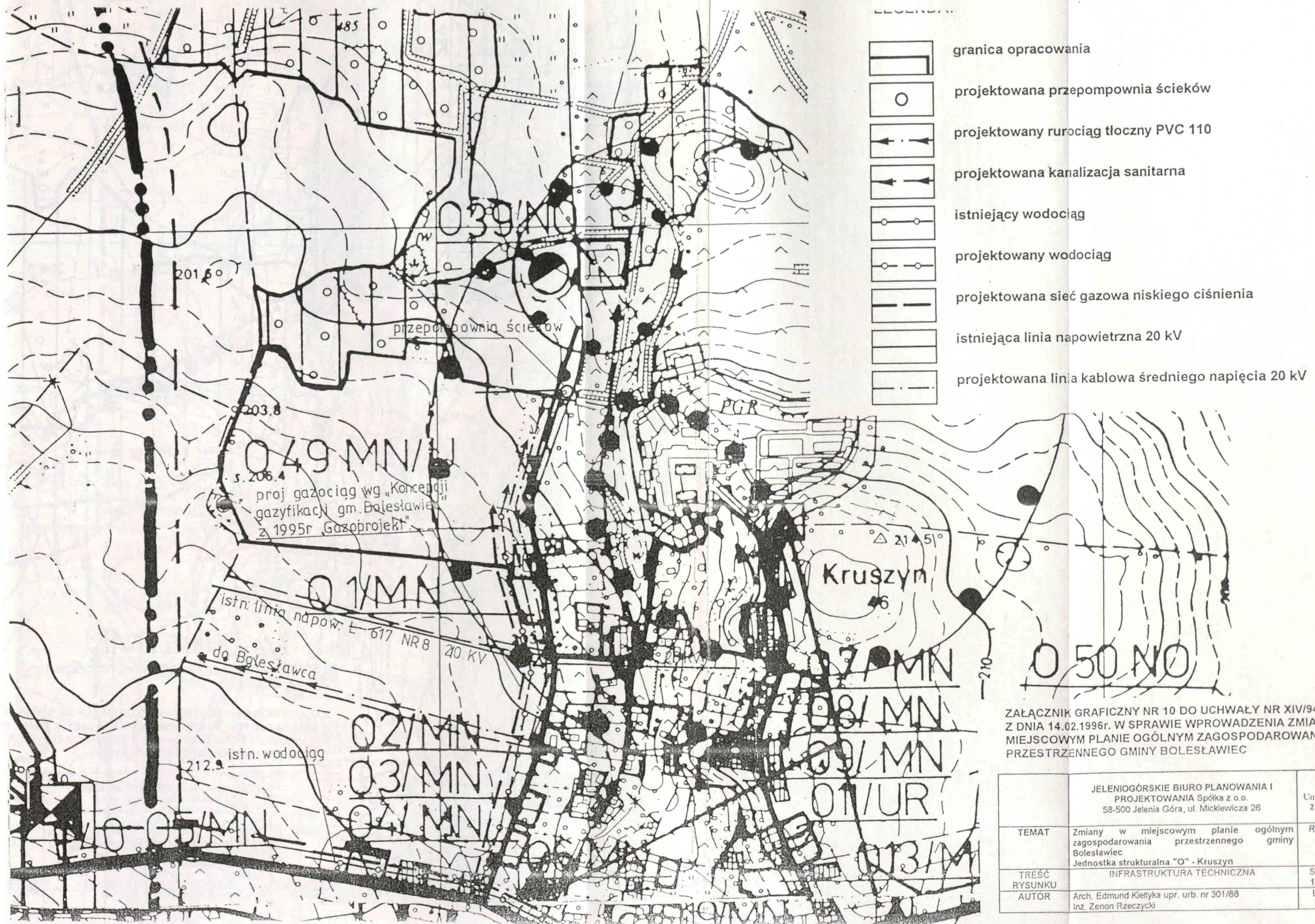
**LEGENDA:**

-  granica opracowania
-  projektowana przepompownia ścieków
-  projektowany rurociąg tłoczny PVC 110
-  projektowana kanalizacja sanitarna
-  projektowany wodociąg
-  projektowana sieć gazowa niskiego ciśnienia
-  projektowana linia kablowa średniego napięcia 20 kV
-  projektowana stacja transformatorowa 20/0,4kV

ZAŁĄCZNIK GRAFICZNY NR 9 DO UCHWAŁY NR XIV/94/96  
Z DNIA 14.02.1996r. W SPRAWIE WPROWADZENIA ZMIAN W  
MIEJSCOWYM PLANIE OGÓLNYM ZAGOSPODAROWANIA  
PRZESTRZENNEGO GMINY BOLESŁAWIEC

	JELENIOGÓRSKIE BIURO PLANOWANIA I PROJEKTOWANIA Spółka z o.o. 58-500 Jelenia Góra, ul. Mickiewicza 26	Umowa nr 231/95
TEMAT	Zmiany w miejscowym planie ogólnym zagospodarowania przestrzennego gminy Bolesławiec Jednostka strukturalna "O" - Kruszyn	Rys. nr 9
TREŚĆ RYSUNKU	INFRASTRUKTURA TECHNICZNA	SKALA 1:2000
AUTOR	Arch. Edmund Kiełtyka upr. urb. nr 301/88 Inż. Zenon Rzczycki	LUTY 1996

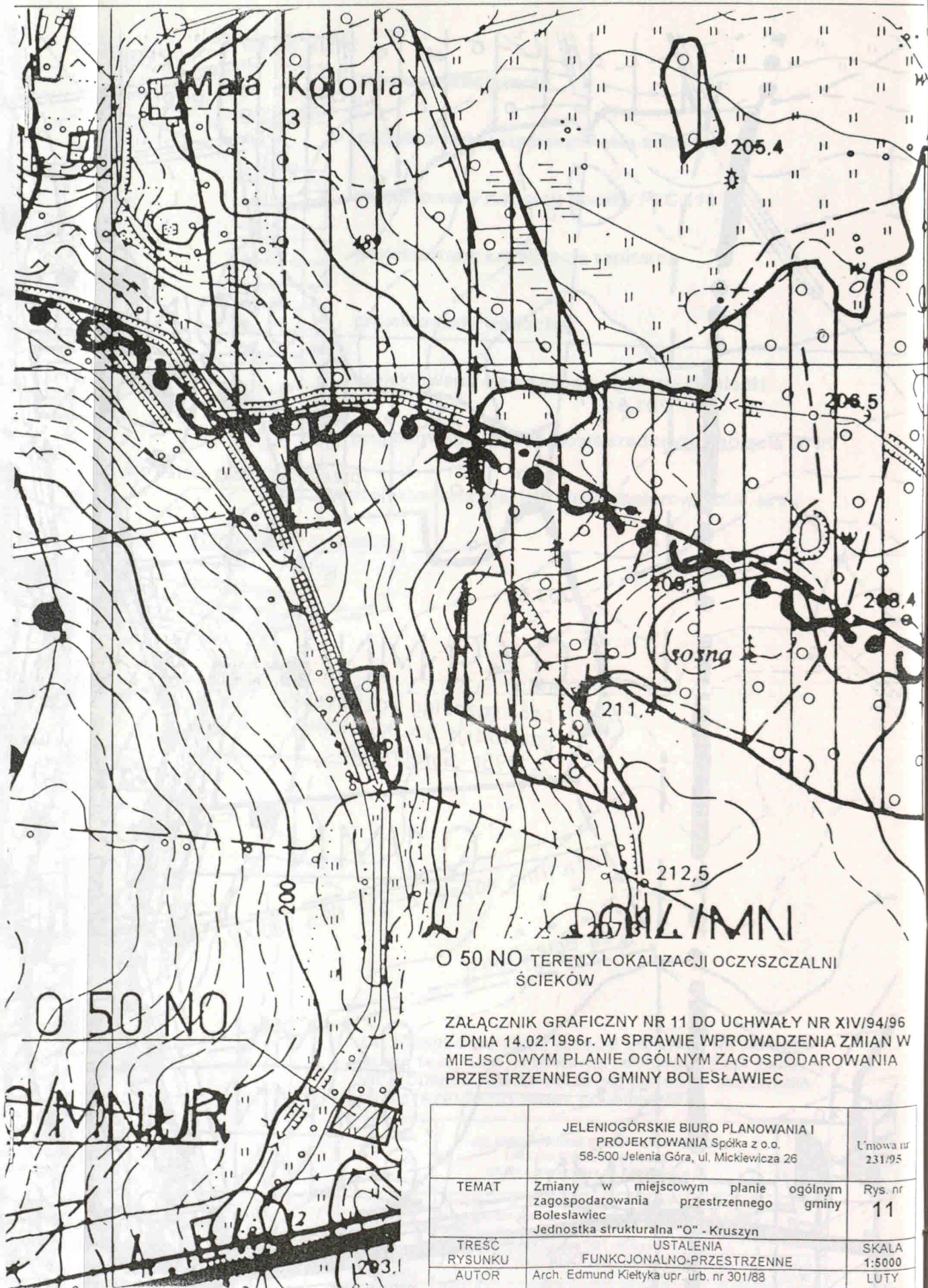




ZAŁĄCZNIK GRAFICZNY NR 10 DO UCHWAŁY NR XIV/94/96  
Z DNIA 14.02.1996r. W SPRAWIE WPROWADZENIA ZMIAN W  
MIEJSCOWYM PLANIE OGÓLNYM ZAGOSPODAROWANIA  
PRZESTRZENNEGO GMINY BOLESŁAWIEC

	JELENIOGÓRSKIE BIURO PLANOWANIA I PROJEKTOWANIA Spółka z o.o. 58-500 Jelenia Góra, ul. Mickiewicza 26	Umowa nr 231/95
TEMAT	Zmiany w miejscowym planie ogólnym zagospodarowania przestrzennego Bolesławiec Jednostka strukturalna "O" - Kruszyń	Rys. nr 10
TREŚĆ RYSUNKU	INFRASTRUKTURA TECHNICZNA	SKALA 1:5000
AUTOR	Arch. Edmund Kiełyka upr. urb. nr 301/88 Inż. Zenon Rzczycki	LUTY 1996



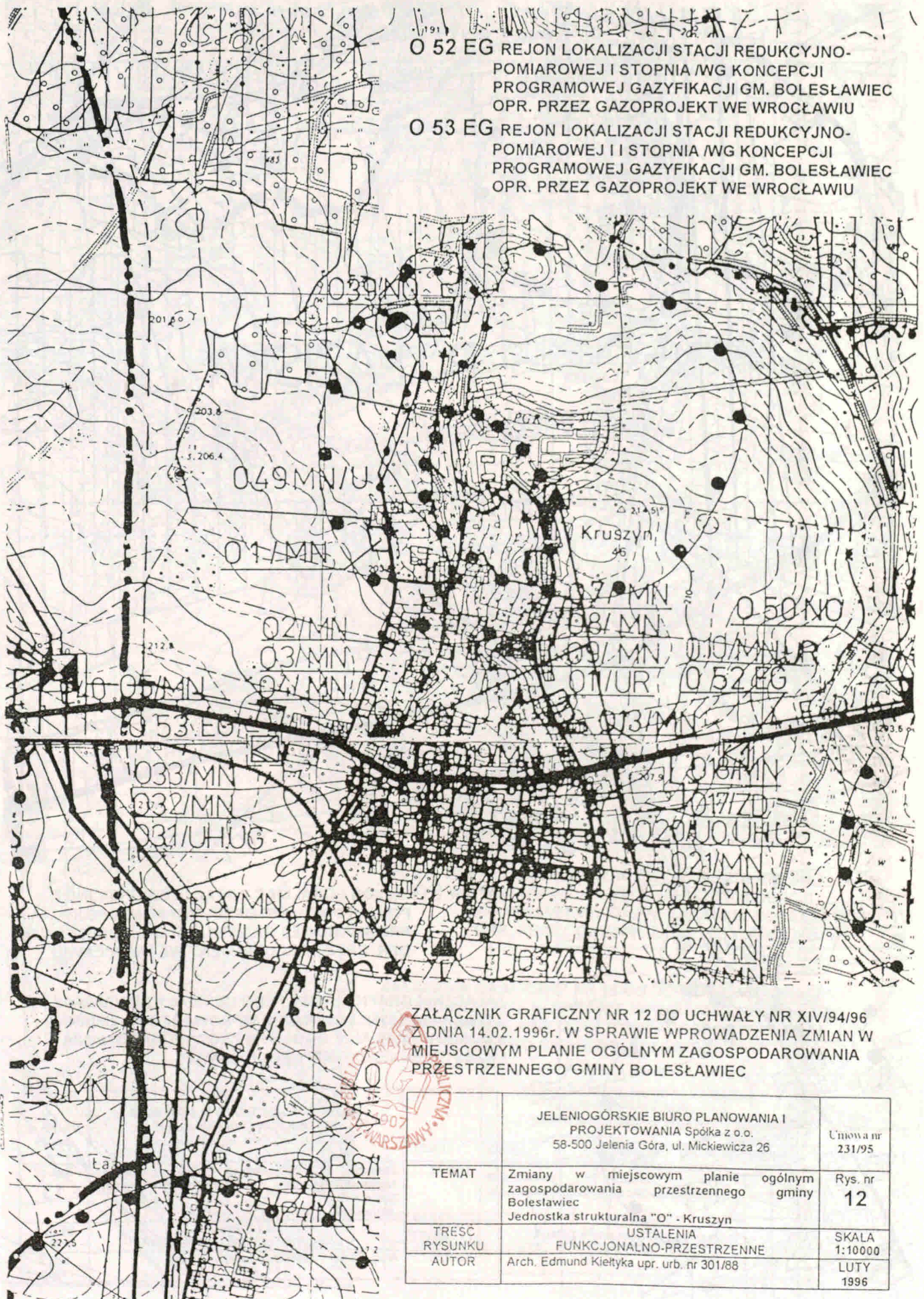


O 50 NO TERENY LOKALIZACJI OCZYSZCZALNI ŚCIEKÓW

ZAŁĄCZNIK GRAFICZNY NR 11 DO UCHWAŁY NR XIV/94/96 Z DNIA 14.02.1996r. W SPRAWIE WPROWADZENIA ZMIAN W MIEJSCOWYM PLANIE OGÓLNYM ZAGOSPODAROWANIA PRZESTRZENNEGO GMINY BOLESŁAWIEC

	JELENIOGÓRSKIE BIURO PLANOWANIA I PROJEKTOWANIA Spółka z o.o. 58-500 Jelenia Góra, ul. Mickiewicza 26	Umowa nr 231/95
TEMAT	Zmiany w miejscowym planie ogólnym zagospodarowania przestrzennego Bolesławiec Jednostka strukturalna "O" - Kruszyn	Rys. nr 11
TREŚĆ RYSUNKU	USTALENIA FUNKCJONALNO-PRZESTRZENNE	SKALA 1:5000
AUTOR	Arch. Edmund Kiełyka upr. urb. nr 301/88	LUTY 1996

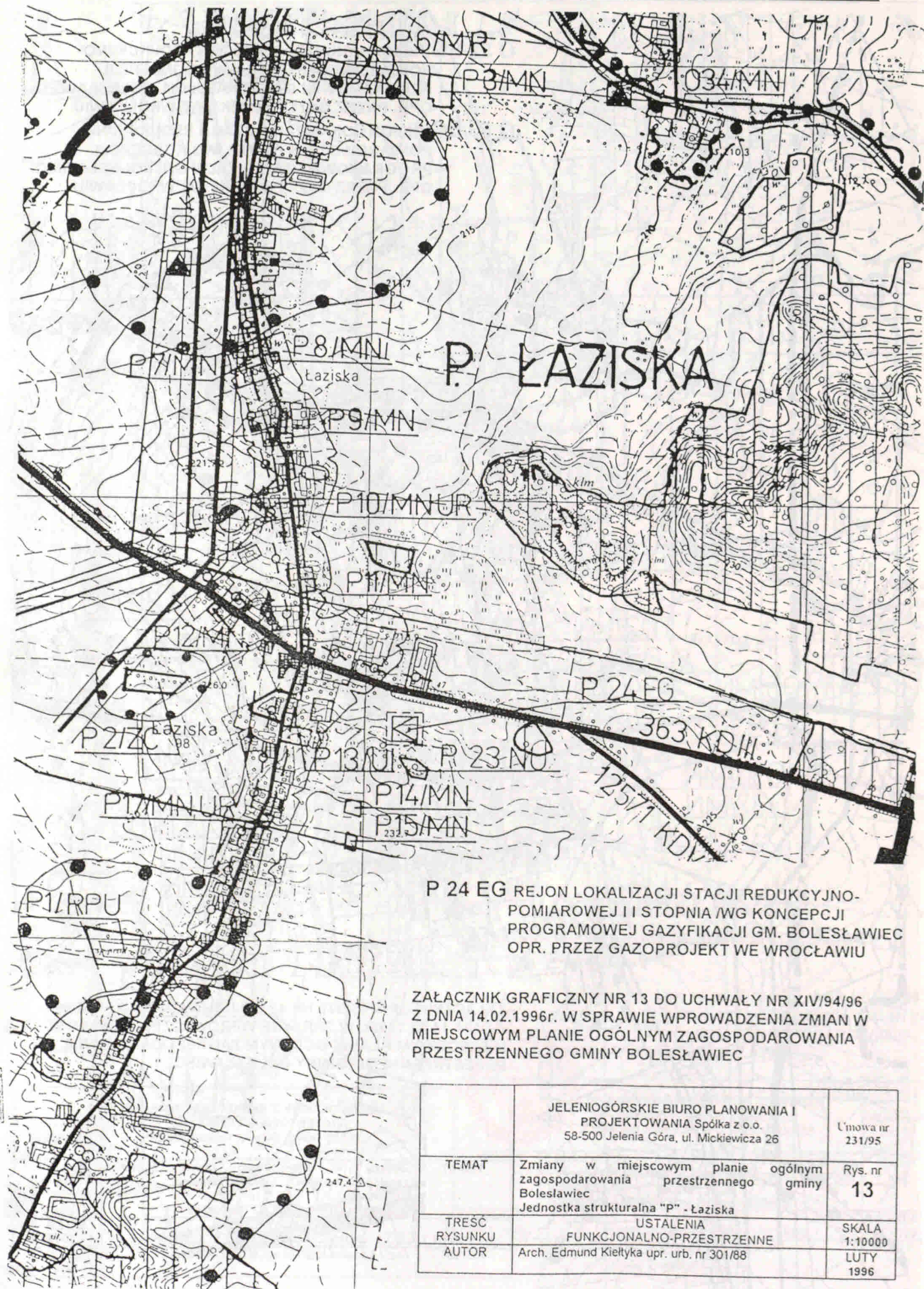




ZAŁĄCZNIK GRAFICZNY NR 12 DO UCHWAŁY NR XIV/94/96  
Z DNIA 14.02.1996r. W SPRAWIE WPROWADZENIA ZMIAN W  
MIEJSCOWYM PLANIE OGÓLNYM ZAGOSPODAROWANIA  
PRZESTRZENNEGO GMINY BOLESŁAWIEC

	JELENIOGÓRSKIE BIURO PLANOWANIA I PROJEKTOWANIA Spółka z o.o. 58-500 Jelenia Góra, ul. Mickiewicza 26	Umowa nr 231/95
TEMAT	Zmiany w miejscowym planie ogólnym zagospodarowania przestrzennego Bolesławiec Jednostka strukturalna "O" - Kruszyn	Rys. nr 12
TRESC RYSUNKU	USTALENIA FUNKCJONALNO-PRZESTRZENNE	SKALA 1:10000
AUTOR	Arch. Edmund Kiełtyka upr. urb. nr 301/88	LUTY 1996



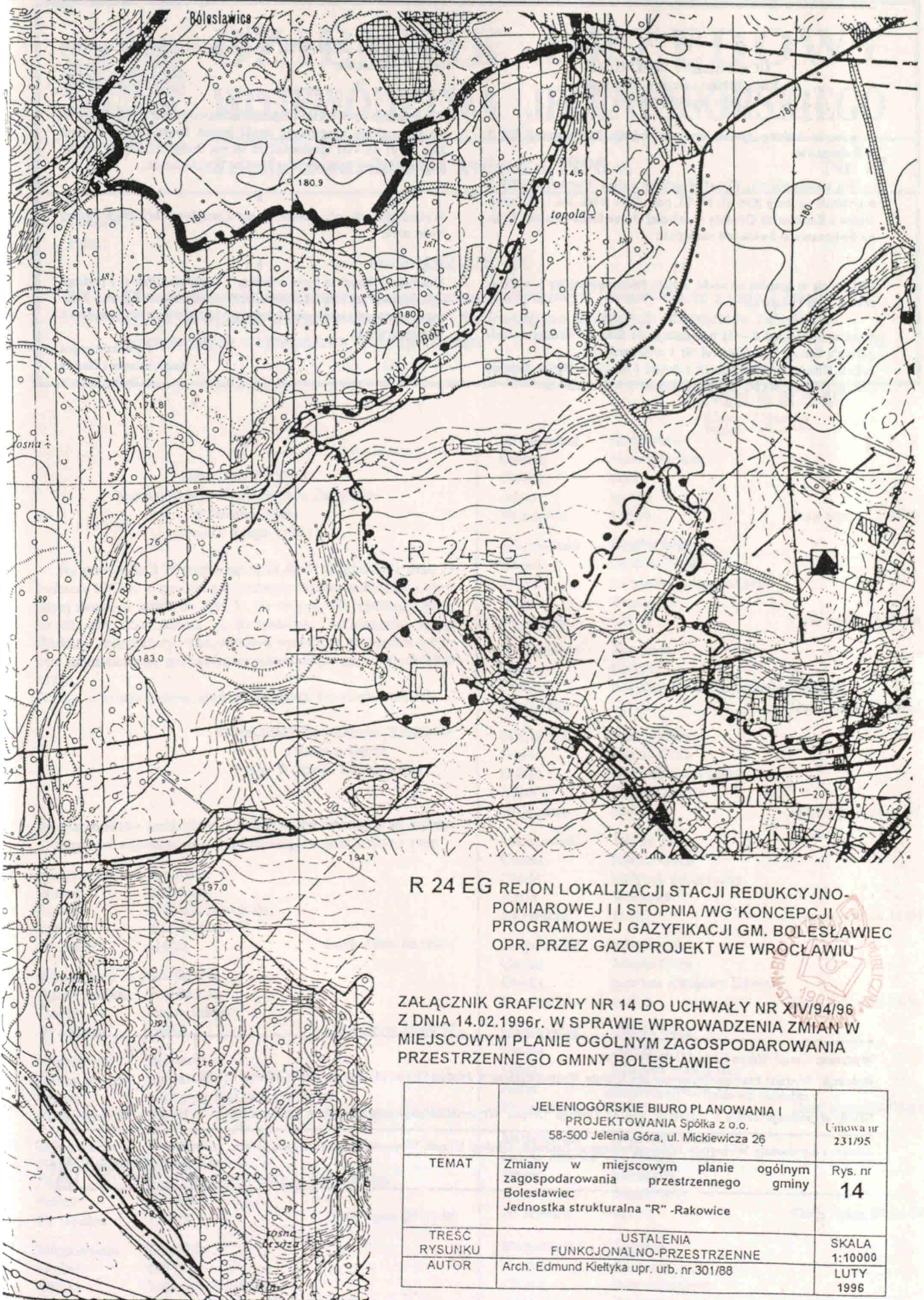


**P 24 EG** REJON LOKALIZACJI STACJI REDUKCYJNO-POMIAROWEJ II STOPNIA /WG KONCEPCJI PROGRAMOWEJ GAZYFIKACJI GM. BOLESŁAWIEC OPR. PRZEZ GAZOPROJEKT WE WROCŁAWIU

ZAŁĄCZNIK GRAFICZNY NR 13 DO UCHWAŁY NR XIV/94/96 Z DNIA 14.02.1996r. W SPRAWIE WPROWADZENIA ZMIAN W MIEJSCOWYM PLANIE OGÓLNYM ZAGOSPODAROWANIA PRZESTRZENNEGO GMINY BOLESŁAWIEC

	JELENIOGÓRSKIE BIURO PLANOWANIA I PROJEKTOWANIA Spółka z o.o. 58-500 Jelenia Góra, ul. Mickiewicza 26	Umowa nr 231/95
TEMAT	Zmiany w miejscowym planie zagospodarowania przestrzennego ogólnym gminy Bolesławiec Jednostka strukturalna "P" - Łaziska	Rys. nr <b>13</b>
TREŚĆ RYSUNKU	USTALENIA FUNKCJONALNO-PRZESTRZENNE	SKALA 1:10000
AUTOR	Arch. Edmund Kiełtyka upr. urb. nr 301/88	LUTY 1996





**R 24 EG REJON LOKALIZACJI STACJI REDUKCYJNO-  
POMIAROWEJ I I STOPNIA WG KONCEPCJI  
PROGRAMOWEJ GAZYFIKACJI GM. BOLESŁAWIEC  
OPR. PRZEZ GAZOPROJEKT WE WROCŁAWIU**

**ZAŁĄCZNIK GRAFICZNY NR 14 DO UCHWAŁY NR XIV/94/96  
Z DNIA 14.02.1996r. W SPRAWIE WPROWADZENIA ZMIAN W  
MIEJSCOWYM PLANIE OGÓLNYM ZAGOSPODAROWANIA  
PRZESTRZENNEGO GMINY BOLESŁAWIEC**

	JELENIOGÓRSKIE BIURO PLANOWANIA I PROJEKTOWANIA Spółka z o.o. 58-500 Jelenia Góra, ul. Mickiewicza 26	Umowa nr 231/95
TEMAT	Zmiany w miejscowym planie ogólnym zagospodarowania przestrzennego Bolesławiec Jednostka strukturalna "R" - Rakowice	Rys. nr <b>14</b>
TREŚĆ RYSUNKU	USTALENIA FUNKCJONALNO-PRZESTRZENNE	SKALA 1:10000
AUTOR	Arch. Edmund Kiełtyka upr. urb. nr 301/88	LUTY 1996



26

**UCHWAŁA Nr 105/XVIII/96**  
Rady Miasta i Gminy Świerzawa  
z dnia 26 lutego 1996 r.

w sprawie zmiany granic obwodu Szkoły Podstawowej Nr 1 w Świerzawie.

Na podstawie art. 17 ust. 4 ustawy z dnia 7 września 1991 r. o systemie oświaty (Dz. U. Nr 95, poz. 425 z późn. zm.), w uzgodnieniu z Kuratorem Oświaty w Jeleniej Górze Rada Miasta i Gminy Świerzawa uchwala, co następuje:

## § 1

Włącza się w granice obwodu Szkoły Podstawowej Nr 1 w Świerzawie wieś Podgórkki.

## § 2

Uczniowie klas od 0—III uczęszczają do Szkoły Filialnej w Podgórkach Szkoły Podstawowej Nr 1 w Świerzawie.  
Szkoła Filialna w Podgórkach z dniem 1 września 1996 r. staje się Szkołą Filialną Szkoły Podstawowej Nr 1 w Świerzawie.

## § 3

Uczniowie klas od IV—VIII uczęszczają do Szkoły Podstawowej Nr 1 w Świerzawie.

## § 4

Zobowiązuje się dyrektora Szkoły Podstawowej Nr 1 w Świerzawie do zapewnienia kontynuacji nauki języka francuskiego uczniom klas od VI do VIII zamieszkałym we wsi Podgórkki, którzy uczęszczali do Szkoły Podstawowej Nr 1 w Wojcieszowie.

## § 5

Wykonanie uchwały powierza się Zarządowi Miasta i Gminy Świerzawa.

## § 6

Uchwała wchodzi w życie z dniem 1 września 1996 r. i podlega ogłoszeniu przez rozplakatowanie na terenie miasta i gminy Świerzawa oraz ogłoszeniu w Dzienniku Urzędowym Województwa Jeleniogórskiego.

Przewodnicząca  
Rady Miasta i Gminy  
Barbara Kula

Wydawca: Urząd Wojewódzki w Jeleniej Górze

Redakcja: Wydział Prawno-Organizacyjny Urzędu Wojewódzkiego w Jeleniej Górze, pl. Ratuszowy 56, telefon 257-40,  
redaktor naczelny — Teresa Szarek

Skład, organizacja druku i kolportaż: Zakład Obsługi Urzędu Wojewódzkiego w Jeleniej Górze, pl. Ratuszowy 56, telefon 260-01, w. 56

Tłoczono z polecenia Wojewody Jeleniogórskiego w Zakładzie Obsługi Urzędu Wojewódzkiego w Jeleniej Górze.

Cena w zł starych 10 000  
zł nowych 1,00