

Hrsg. Ullrich Junker

**Denkmal für den ermordeten
Förster Frey**

**Exkursion von Mitglieder der Marterl-
Forscher „Patron“ aus dem
tschechischen Isergebirge
im Juni 2001**

Von Herbert Endler u. Dietmar Lauer

**© Im Dezember 2019
Ullrich Junker
Mörikestr. 16
D 88285 Bodnegg**

Vorwort

Meine Großmutter Martha Bertha Junker geb. Wazlawik, wurde am 3.03.1889 in Schwarzfluß / Černá Říčka Nr. 362 geboren. Schwarzfluß ist ein Ortsteil von Polaun. Die Urahnennamen meiner Großmutter waren die Glasmacher Preußler.

In dem von Semiler Herrschaftsbesitzer Ferdinand Jgnaz Magnus Graf Des Fours am 24. Juni ausgestellten Glashüttenfreibrief wird von dem „vor etlichen Jahren angelegten Dorfe ‚**Balaun**‘ gesprochen“, wo Gottlieb Preußler eine Brettmühle erbaute. Am 13. Juni 1701, dem **St. Antonitag**, schlossen Gottfried und Christian Preußler mit Jgnaz Magnus Graf Des Fours den Kaufvertrag und nannten dieses Anwesen **St. Antoniwald**. Ursprung von **Polaun** (Balaun) dürfte dieses **St. Antoniwald an der Iser** sein, alias **Wurzelsdorf**, sein.

Vor ca. 25 Jahren kam ich durch meine Polaun-Forschungen zu Dietmar Lauer in Schwarzfluß, der sich intensiv mit der Polauner Geschichte befaßte. Bei den Gesprächen erzählte mir Dietmar Lauer von seinen Marterl-Forschungen und von der Gemeinschaft „Patron“, die diese Marterl pflegt und die Hintergründe dieser Denkmäler im Isergebirge erforscht.

Ich erzählte ihm, daß ich die Enkeltochter des Försters Frey (damals schon über 90 Jahre alt) kennen gelernt habe und über den Mord an ihrem Großvater einen Artikel geschrieben hätte.

Dietmar Lauer wollte unbedingt das Frey-Denkmal, oberhalb der Hampelbaude auf der schlesischen Seite des Gebirges aufsuchen. Frau Dr. Stefania Želasko, Kustodin der Glasabteilung im Museum in Jelenia Góra, wurde kontaktiert und diese begleitete die Patron-Forschergruppe ins Gebirge. Frau Dr. Želasko hatte mich zu den Besuchen bei D. Lauer öfters begleitet, um mehr über die Glas-Historie im böhmischen Isergebirge zu erfahren.


Wir sehen hier, wie wichtig die Zusammenarbeit über die Grenzen ist und wie wir im Sinne eines vereinten Europa zusammenarbeiten.

Diese Schrift mit dem tschechischen Text der Marterlforscher „Patron“ aus dem Jahre 2001 mit der deutschen Übersetzung sollte eine Entscheidungshilfe für die Naturschutzbehörde des poln. Riesengebirges sein, dass wir das Frey-Denkmal wieder auf den vorhandene Sockel stellen und eine neue Text wieder einsetzen.

An dieser Stelle danke ich Frau Lydia Samiova aus Kořenov - Martinské údolí (Martinstal), unmittelbar neben dem Ursprungsort von Polaun - **St. Antoniwald**, für die Übersetzung. Auch Frau Samiova beschäftigt sich mit der Historie von Polaun.

Im Dezember 2019

Ullrich Junker



Patron

INFORMACE PŘÁTEL
POMNÍČKŮ A PAMÁTNÝCH MÍST
JIZERSKÝCH HOR

3 / 2001

ROČNÍK 12

Složení výpravy: Endler, Řezáč, Bejček, Lauer, Makeř +1, Teichmannovi (otec a syn), Valenta, Poláček, Golis +1. Na hraničním přechodu se zbavujeme jednoho vozidla, které necháváme jako zástavu, že se vrátíme, jeho posádku bereme do zbývajících a jede se...

... samozřejmě zkratkami, které zná jen Láďa Řezáč (nebýt to ka-

marád tak řeknu, že jsme snad i zabloudili - ale to ne - to se mi asi zdálo) nicméně dojíždíme do Karpacze - po menších zmatcích, kdy řidič nemohl zastavit rozdováděnou Škodovku a dojel až ke kostelu Wang - jsme na parkovišti u lanovky na Kopy (1377 m). Po překonání nástrah v podobě výběřčích různých poplatků jako:

- Parkoviště 5,- zl. (výběřčí pořad dokola opakoval: „pět zlotých“; až jsem mu sdělil, že mi připomíná křepelku, která pořád volá: „pět peněz, pět peněz“!
- Vstupné do Národního parku 3,- zl.
- Lanovka jen nahoru 17,- zl. (obě cesty 22,- zl.)

(Skromná poznámka: Ještě nejsem ani v lese a už mám 250,- Kč v p.....!)

KONEČNĚ sedačkovou lanovkou vzhůru a cestou sledujeme s Láďou Řezáčem, jedoucím za mnou, jestli z lanovky nevidíme nějaký lovecký chodníček, který by nás navedl při pozdějším hledání pomníčku lesníka Freye. A skutečně u nosného sloupu číslo 19 se nám zdá, že pod námi něco takového probíhá! Pamatuji si toto číslo - a jak později zjišťujeme - bude se nám hodit. Na vrcholu Kopy se chvíli kocháme okolím a jde se dolů na Bialy Jar, tady je přímo na cestě mohyla z kamenů a dvě dřeva do tvaru kříže (jinak žádná tabulka) - zde 20.3.1968 usmrtila lavina 19 osob. Jsme ve výšce 1234 m a protože pomníček Freye má být dle mých propočtů na vrstevnici 1200 m - jdeme o něco níže a potom doprava (na východ) do svahu. Podrobnosti o vlastním pátrání naleznete v článku „Příběh vraždy lesníka Freye“.



U pomníčku lesníka Freye

Die Teilnehmer der Expedition:

Endler, Řezáč, Bejček
Lauer, Makel' + 1, Teich-
mann. (Vater und Sohn),
Valenta, Poláček, Golis +
1.

Am Grenzübergang werden
wir ein Fahrzeug los. Wir
überlassen es hier als Pfand
das wir zurückkommen.
Seine Besatzung verteilen
wir in die übrigen Wagen
und wir fahren los...



Am Denkmal von Förster Frey

...Natürlich wählen wir die Abkürzungen, welche nur dem Lád'a Řezáč bekannt sind. (Wäre es nicht mein Freund, würde ich sagen, das unser Weg reich an Verfahren und Irrtum war...). Dennoch kommen wir nach Karpacz an. Nach kleiner Verwirrung als der Lenker den übermütigen Škoda nicht anhalten konnte, kommen wir bis zur Kirche Wang an. Wir stehen auf dem Parkplatz bei dem Lift auf die Koppe (Kopa 1 377 m). Hier warten die Geldfallen in den Gestalten der Gebüreinnehmer auf uns. Wir sind noch nicht einmal im Walde und schon sind wir um 250,- Kč leichter. Parkplatz 5,- zł, Eintritt in den Nationalpark 3,- zł, Sessellift nur aufwärts 17,- zł, (in beiden Richtungen 22,- zł).

Endlich fahren wir mit dem Sessellift hinauf. Ich beobachte, zusammen mit Lád'a Řezáč, der hinter mir fährt, ob wir von hier oben nicht einen Jägerweg, der uns zum Denkmal lenken könnte, erblicken. Und tatsächlich – bei der Liftsäule Nr. 19 erscheint so etwas! Wir merken uns diese Nummer und wie es sich später zeigt, es wird nützlich. Auf dem Gipfel der Koppe genießen wir kurz den schönen Anblick und es geht weiter herunter nach Bialy Jar. Hier ist gleich neben dem Weg ein steinerner Hügel mit zwei Hölzern, die ein Kreuz gestalten (sonst gibt es hier keine Tafel). An diesem Ort hatte am 20. 3. 1968 eine Lavine 19 Menschen ums Leben gebracht. Wir sind 1234 m hoch, da sich aber der Gedenkstein nach meinen Berechnungen an der Höhenlinie 1200 m befinden soll, gehen wir kurz bergab und dann wieder in Richtung Osten rechts hinauf.

Die ausführliche Schilderung unserer Suche nach dem Gedenkstein finden Sie in dem Artikel „Die Geschichte von dem Mord des Förster Frey“.


Příběh vraždy lesníka Freye.

Dne 21.07.1877 zemřel na tomto místě, po zásahu střelou z pytlákovy zbraně, lesník Wilhelm Frey.

To by mohlo být vytesáno na pomníčku postaveném památce zavražděného lesníka Freye. Ve skutečnosti tam prý bylo vytesáno: „Ermordet von einem Wilddieb“ - další verze říká: „Ermordet durch einen Wilddieb“ - koneckonců vražda je vražda, ať tak či onak.

Léto roku 1877.

Jednoho letního dne stoupal ze své hájovny v obci Sosnowiec (Wolfshau) po svahu Kopy lesník Wilhelm Frey. Byl to statný muž bodré povahy, ve věku kolem pětatřiceti let, otec čtyř dětí a osobní lovcí (náhončí) hraběte Leopolda Schaffgotsche. Byla sobota a nikdo netušil, že se lesník do své hájovny a otec ke své rodině již nikdy nevrátí. To se měli lidé dozvědět až po osmi dnech hledání...



...nalezi jej na svazích hory Kleine Koppe (Kopa 1377 m.n.m.). Ležel, zpola zakryt kosodřevinou,

ve skrčené poloze s roztráštěnými stehny a kolena následkem výstřelu, s částečně ovázanými ranami kapesníkem a ve zkrvavených rukou třímajících lovecký kalendářik, ve kterém zaznamenal poslední okamžiky svého života:

„...síly mne opouštějí - je půl deváté. Zasažen jsem byl asi v půl osmé. Pane hrabě! Postarejte se o mou ženu a děti. Kdybych zemřel než mne naleznou, dávám na vědomí, že jsem byl postřelen pytlákem, který byl zcela blízko s dvojhlavňovou ručnicí. (Smrt vykrvácením zavinilo třináct ran způsobených výstřelem vypáleným z bezprostřední blízkosti z pytlákovy brokovnice. Pozn. překladatele).

Milá, drahá ženo a děti, rodiče a sourozenci - žijte blaze. Prosím pana hraběte, aby vás zaopatřil, když jsem prolil krev v jeho službách. Žijte blaze, Bůh mi buď milostiv. Má drahá ženo a milé děti buďte dobrými lidmi a modlete se za mne.


Die Geschichte vom Mord am Förster Frey.

„Am 21.07.1877 starb an dieser Stelle, durch einen Schuss aus einer Wilddiebwaffe der Förster Wilhelm Frey.“

Dieser Satz konnte einst auf dem Gedenkstein für den ermordeten Förster Frey stehen. Nach anderen Versionen auch „Ermordet von einem Wilddieb“ oder „Ermordet durch einen Wilddieb“ – immerhin Mord ist Mord, ob so oder so.

Im Jahr 1877.

An einem Sommertag stieg Förster Wilhelm Frey von der Jagdhütte in Sosnowiec (Wolfshau) auf dem Hang der Koppe hoch. Er war ein kräftiger Mann von erhabener Natur, im Alter von ungefähr fünfundreißig Jahren, Vater von vier Kindern und persönlicher Jäger des Grafen Leopold Schaffgotsch. Es war Samstag und niemand ahnte, dass der Förster und Vater von diesem Weg zu seiner Jagdhütte und zu seiner Familie nie wieder zurückkehren würde. Die Leute hätten das erfahren sollen erst nach achttägigem fahnden...



..... sie fanden ihn am Hang der Kleinen Koppe (Kopa 1377 M). Er lag halb bedeckt von einem Knieholz, in einer geduckten Position, wobei die Schenkel und Knie infolge des Schusses teilweise zerschmettert, verbunden mit einem Taschentuch waren. In blutigen Händen hielt er seinen Jagdkalender, in denen er die letzten Momente seines Lebens vermerkte:

„...meine Kräfte verlassen mich – es ist halb neun. Ich war ungefähr um halb acht getroffen. Herr Graf! Versorgen Sie meine Frau und Kinder. Wenn ich sterbe bevor sie mich finden, gebe ich bekannt, dass mich ein Wilddieb mit einer doppelläufigen Flinte aus unmittelbaren Nähe angeschossen hat.. (*Der Tod durch Blutungen verursachte dreizehn Schusswunden aus unmittelbarer Nähe einer pochierten Schrotflinte abgefeuert. Hinweis Übersetzer*).
oder: *Die Todesursache waren die Blutungen aus dreizehn Schusswunden.*(Sam.)

Liebe Frau und Kinder, Eltern und Geschwister – lebt wohl. Ich bitte Herrn Graf um euch zu versorgen. Ich habe mein Blut in seinen Diensten vergossen. Lebt wohl, ich bitte um Gottes Gnade. Meine liebe Frau und Kinder, seid gute Menschen und betet für mich.

Mám strašné bolesti - Bože, smiluj se nade mnou. Pane hrabě, postarej se o mé blízké, prolil jsem svou krev pro Tebe. Bože! Do tvých rukou odevzdávám svoji duši - osvobod' mne.

Hrozně křičím a nikdo mne neslyší. Bože, vysvobod' mne, děti modlete se za svého otce a nemyslete na pomstu! Bůh ať odpustí mému vrahovi a smiluje se nade mnou! Mé utrpení je hrozné...“

Pochopitelně, že tato událost vzbudila velký ohlas u obyvatel v celé oblasti. V souvislosti s tím se také vyrojilo několik verzí snažících se vysvětlit proč k vraždě fořta Freye došlo. Nejvíce opakovaná verze, kterou se nepodařilo tehdy nějak uspokojivě objasnit byla tato:

„Frey, který býval mnoho let osobním myslivcem hraběte Leopolda Schaffgotsche, měl údajně být svědkem toho, jak blízký příbuzný hraběte ukradl z pokladny 50 000 Marek. Tento příbuzný hraběte se prý tímto způsobem zbavil nepohodlného svědka krádeže. Tato teorie byla však po letech vyvrácena prokázáním, že krádež provedla osoba pověřená spravováním majetku hraběte.

Nicméně vraždu pod 1377 m vysokou Kopou v oblasti zvané dnes Zbocze se nikdy objasnit nepodařilo a již asi nepodaří...“

Pozn. autora: Nejpravděpodobněji mi znějí fakta sdělená kdysi Emilu Novákovi panem Erhardem Krausem: „Střílel po něm pytlák Knobloch z Querseiffen - Ploczki, který byl ženatý a po vraždě utekl do Ameriky. V Americe žil v komunitě „Menonittů“ (od Menno Simons, 1492-59?; sekta odmítající přísahy, války a soudní spory!?) a tam také zahynul.

Fakta:

Zdroje pro Freye:

W.i.R. Nr. 90; 1. April 1890

W.i.R. Nr. 9; 1. September 1908; Seite 136-7

W. Patschowsky – Seite 104 – popis umístění

Erhard Krause – dopis 16.5.1988

„Der Bote aus dem Riesengebirge“ vom 25. November 1928 – celý článek

...před 9. červnem roku 2001.

Tolik je tedy zatím známo o příběhu lesníka Freye. Neznáme jeho jméno, a nevíme zda pomníček zasazený na místě jeho smrti po události ještě existuje. To bychom se mohli dozvědět v případě, že budeme na naší výpravě úspěšní. Na staré

mapě je pomníček dokonce zakreslen jako: „*Dkm. Förster Frey*“, tedy „Pomník lesníka Freye“.

Nuže dejme se tedy překvapit!

...dlouho jsem věděl, že tam někde na polské straně Krkonoš musí být a když jsem si začátkem února koupil za hříšné peníze průvodce z roku 1931 (Meinholds Routen Führer Nr. 9 – Riesengebirge)...

...kde jedné z příložených map (č. VI.) je zakreslen značka pro pomníček s označením „*Dkm. Förster Frey*“ – bylo rozhodnuto: Letos musím zjistit zda se na tomto místě skutečně pomníček nachází či nikoliv!

...9. června roku 2001.

Hledání...

Kocháme se okolím a jde se dolů na Bialy Jar, tady je přímo na cestě mohyla z kamenů a velký kříž ze dřeva - zde 20.3.1968 usmrtila lavina 19 osob. Jsme ve výšce 1234 m a protože pomníček Freye má být dle mých propočtů na vrstevnici 1200 m - jdeme o něco níže a potom doprava do svahu - to ještě netuším, že jsem si intuitivně vybral jednu z nejhorších tras. Brzy jsem to však měl - leže mezi kameny a starým vývratem - poznat!

Nicméně jak se tak válím, zaklíněn mezi balvany a nejméně stoletý vývrat s odřeninami a modřinami v národním parku, rozsvítilo se mi, že hledám asi špatně! Blesklo mi hlavou, že Freye tehdy našli „zpola skrytého v kleči“ a ta přeci roste nad hranicí lesa...

...radíme se s kolegy Teichmannem a Valentou, určuje pozici kde jsme (v úrovni sloupu lanovky číslo 17) a společně vyrážíme výše do svahu - do vrstevnice, kde je sloup lanovky číslo 19. Po chvilce drápání se správným směrem slyšíme nějaký divný zvuk (později je mi vysvětleno, že takhle píská Lád'a Řezáč), zvuk přichází přesně z místa kam máme namířeno - a vida - „našli moji rádcové, našli“!

Nalezení...

Budiž mi útechou, že jsem dle starých podkladů vše přesně naplánoval ba i správně určil, kde by pomníček mohl být. Vavřín vítězného nálezce si odnesl kolega Poláček, který jako první (v 11:45 hod.) objevil mohutný (99 x 99 a asi 55 cm vysoký) podstavec a cca 8 m opodál ležící, neznámým hrdinou shozený sokl (55 x 55 a 175

Ich habe schreckliche Schmerzen - Gott, sei mir gnädig. Herr Graf, kümmern Sie sich um meine Familie. Ich habe mein Blut für Sie vergossen. Lieber Gott! Ich gebe meine Seele in Deine Hände, befreie mich.

Ich schreie und niemand hört mich. Lieber Gott, rette mich! Kinder betet für euren Vater und denkt nicht an die Rache! Möge Gott dem Mörder vergeben und sich über mich erbarmen! Mein Leiden ist schrecklich! ...“

Es ist klar dass dieses Ereignis großen Widerhall bei den Bewohnern in der ganzen Umgebung erweckt hat. In diesem Zusammenhang gibt es auch verschiedene Versionen, die zu erklären versuchen, warum es zum Mord am Förster Frey gekommen ist. Die meist verbreitete Version war diese:

„Frey, der jahrelang persönlicher Jäger des Grafen Leopold Schaffgotsch war, hat angeblich gesehen, wie ein naher Verwandte des Grafen aus der Kasse 50.000 Mark gestohlen hatte. Dieser Verwandte sollte in dieser Weise den unangenehmen Zeugen des Diebstahls beseitigen.“

Diese Theorie wurde jedoch nach Jahren durch einen Beweis widerlegt. Der Diebstahl wurde von einer Person durchgeführt, die mit der Verwaltung des Besitzes des Grafen beauftragt war.

Der Mord unterhalb der 1377 m hohen Koppe im heutigen Gebiet Zbocze wurde nie geklärt, es wird wahrscheinlich nicht mehr gelingen ihn zu klären.

Bemerkung des Autoren:

Höchstwahrscheinlich klingen mir die Fakten, die einst Herr Eberhard Krause dem Herrn Emil Novák mitgeteilt hat:

Der Wilddieb war ein gewisser Knobloch aus Querseiffen – Ploczki. Er war verheiratet und nach dem Mord ist er nach Amerika geflohen. Dort lebte er in einer Komunität der Mennoniten (nach Menno Simons, 1492 - 1559?), einer Sekte, die den Eid, Gericht und Krieg ablehnt. Dort ist er auch gestorben.

Quellen:

Angaben über Frey:

Wanderer im Riesengebirge Nr. 90; 1. April 1890

Wanderer im Riesengebirge Nr. 9; 1. September 1908. Seite 136-7

W. Patschowsky – Seite 104 – Beschreibung des Ortes

Erhard Krause – Brief 16.5.1988

„Der Bote aus dem Riesengebirge“ vom 25. November 1928 – ganzer Artikel

... vor dem 9. Juni 2001.

Das ist alles was uns über Förster Frey bekannt ist. Wir kennen seinen Namen nicht und wir wissen nicht, ob die Gedenkstätte, die an der Stelle seines Todes nach dem Ereignis errichtet wurde, noch existiert.

Dies könnten wir erfahren, wenn unsere Expedition Erfolg haben wird. Auf der alten Karte ist das Denkmal sogar als: „Dkm. Förster Frey“ verzeichnet, also ist es das Denkmal für Förster Frey.

Lassen wir uns überraschen!

..... Ich wusste schon lange, dass es irgendwo auf der polnischen Seite des Riesengebirges einen geben muss. Als ich im Februar für nicht kleines Geld den Reiseführer aus dem Jahr 1931 gekauft habe (Meinholds Routen Führer Nr. 9 - Riesengebirge) ...

....wo in einer von den beigelegten Karten (Nr. VI) eine Markierung „Dkm. Förster Frey“ ist – wurde es entschieden: Dieses Jahr muss ich es finden. An diesem Ort ist wirklich das Denkmal für den Förster, oder nicht!

9. Juni 2001.

Die Suche.....

Wir genießen die Aussicht auf das Tal und gehen hinunter nach Bialy Jar. Direkt auf dem Weg ist ein Hügel von Steinen mit einem großen Kreuz aus Holz. Hier tötete am 20. März 1968 eine Lawine 19 Menschen. Wir sind 1234 m hoch. Meiner Berechnung nach soll sich das Denkmal an der Höhenlinie 1200 m befinden, so gehen wir etwas nach unten und dann den Hang rechts aufwärts. Da hatte ich noch keine Ahnung das ich mir den schlimmsten Weg ausgewählt habe. Gleich habe ich es erfahren! Im Nu stürzte ich in die Tiefe zwischen Steine und einen alten Baumbruch. Und wie ich hier so angeschlagen, aufgeschürft und verkeilt lag, wurde es mir plötzlich klar – wir gehen falsch! Ich habe mich erinnert, das Frey „halb bedeckt unter dem Knieholz“ lag – und das wächst doch ober der Waldgrenze...

Die Kollegen Teichmann, Valenta und ich beraten uns und stellen unsere Position fest. Wir sind an der Ebene der Liftsäule Nr. 17 und gehen weiter Berg aufwärts an die Ebene der Liftsäule Nr. 19. Nach kurzem Aufstieg hören wir einen merkwürdigen Schall. Später wurde mir es erklärt – so pfeift Lád'a Řezáč. Der Klang kam genau aus der Richtung, auf die wir zugegangen sind. Und ei – meine Freunde haben das Denkmal gefunden!

Die Entdeckung

Es kann mich trösten, das ich nach alten Unterlagen einen genauen Plan vorbereitete und sogar den richtigen Ort für das Denkmal angegeben hatte. Der Lorbeerkrantz für den Sieger gehört dem Kollegen Poláček, der als erste (um 11.45 Uhr) einen mächtigen (99 x 99 x 55 cm) Denkmalsockel entdeckt hat. 8 m weiter, umgestürzt von einem unbekanntem „Helden“, lag der zweite Teil

cm vysoký) s vytesaným místem, kde kdysi byla vsazena deska s textem. Dokumentujeme celé místo nálezu a už ani nevím komu se to podařilo dokonce ze země vyrýpnout kousek (8 x 10 cm) z ulomené pamětní desky – uloženo u mne!

Dnes již víme, že pomník stál vlastně těsně u cesty vedoucí kdysi kolem studánky s lavičkami, na kterých sedávali unavení poutníci, osvěžovali se pitím výborné pramenité vody a pohledem na pomníček lesníka Wilhelma Freye přemítali o životě lidském a věcech pomíjivých...

Pro Patron v červnu 2001 zpracoval

Herbert Endler.

Vaše případné doplňující připomínky proto prosím adresujte přímo autorovi.

Děkuji!

(55 x 55 x 175 cm hoch) mit einer ausgemeißelten Fläche wo einmal eine Tafel mit Anschrift eingesetzt war.

Wir dokumentieren das Fundort und jemand von uns hat sogar ein Bruchstück von der Tafel (8 x 10 cm) aus dem Boden herausgepickt (bei mir aufbewahrt!).

Heute wissen wir bereits das sich das Gedenkstein gleich neben dem Weg befunden hat. Dieser Weg führte zu einem Waldbrünnlein, wo sich an den Bänken müde Wanderer mit leckerem Wasser erfrischten und bei dem Anblick auf das Denkmal von Förster Wilhelm Frey über das Menschenleben und die vergänglichen Dinge nachgedacht haben.

Für die Zeitschrift Patron verarbeitet von Herbert Endler im Juni 2001.

Er arbeitete für Patron im Juni 2001
Herbert Endler.

Bitte senden Sie Ihre Kommentare oder Kommentare direkt an den Autor.
Vielen Dank



Der Martelforscherkreis „Patron“ aus dem böhmischen Isergebirge
links Dietmar Lauer aus Desna III (Schwarzfluß)

Das Denkmal von Forster Frey befindet sich unterhalb der Seilbahn zur
Schneekoppe, ca. 150-200m vom Seilbahnmasten N° 19, rechts von der
Fahrtrichtung.

Der Gedenkstein wurde umgeworfen und befindet sich ca. 5 m unterhalb
des Sockel.



Sockel



Gedenkstein